

ПРОЈЕКАТ РЕХАБИЛИТАЦИЈЕ ПУТЕВА И УНАПРЕЂЕЊА БЕЗБЕДНОСТИ САОБРАЋАЈА (РРСЦ)

Пројекат рехабилитације путева и унапређења безбедности саобраћаја (РРСЦ) се финансира из кредитног фонда Светске банке, Европске банке, Европске банке за обнову и развој као и средствима Републике Србије и представља Пројекат подршке Влади Републике Србије у спровођењу Програма рехабилитације националне путне мреже.

Овај Пројекат представља спровођење Програма Владе за период 2014-2019 и покрива следеће:

- Унапређење стања државне путне мреже кроз рехабилитацију око 1100 км постојећих путева;
- Подизање нивоа безбедности на путевима кроз примену мера за унапређење безбедности саобраћаја у свим фазама имплементације Пројекта;
- Јачање капацитета и унапређење институционалне координације у области безбедности саобраћаја кроз имплементацију већег броја различитих услуга.

| Бр. | ЗАВРШЕНИ РАДОВИ | Км |
|-----|---|--------|
| | Деоница | |
| 1 | ИБ 27, деоница: Аранђеловац 4 (Орашац) - Крћевац, од км 0+067 до км 8+780, Л=8,713 км | 8.713 |
| 2 | ИБ 27, деоница: Лазаревац 4 - Арандјеловац 1, од км 0+400 до км 1+500, од км 3+700 до км 6+500 и од км 13+700 до км 27+403, Л=17,607 км | 17.826 |
| 3 | ИБ 27 Лозница - Ваљево, деоница: Завлака 2 - Причевићи, од км 0+000 до км 29+050, Л=27,018 км | 27.008 |
| 4 | ИБ 27, деоница: Крст - Завлака 2, од км 0+000 до км 20+279, Л=20,279 км | 20.279 |
| 5 | ИБ 26, Београд - Шабац - Мали Зворник, деоница: Бања Ковиљача - Мали Зворник, од км 0+000 до км 14+150, Л= 14.150 км, и ИБ 28, Мали Зворник - Љубовија - Ужице, деоница: Мали Зворник - Љубовија 1, од км 28+160 до км 41+686, Л= 13.526 км | 27.676 |
| 6 | ИБ 28, деоница: Мали Зворник - Грачаница, од км 4+540 до км 28+160, Л=23,620 км | 25.42 |
| 7 | ИБ 39, деоница: Власотинце - Сводје, од км 58 + 876 до км 46 + 362, Л = 12.514 км | 12.514 |
| 8 | ИБ 23, деоница: Паковраће (Марковица) - Ужице, од км 10+485 до км 47+586, Л=37,101 км - преостали радови | 37.101 |
| 9 | ИБ 35, деоница: Кладово - Брза Паланка, од км 11+160 до км 34+419, Л=23.259 км | 23.259 |
| 10 | ІА (Е-75), деоница: Нови Сад - Београд (десна коловозна трака), од км 111+700 до км 117+200, Л=5,5 км | 5.5 |
| 11 | ИБ 21, деоница: Ириг 2 - Рума 1 (аутопут), од км 26+680 до км 42+260, Л=15,580 км | 15.58 |
| 12 | ИБ 23/28, деоница: Кнежевићи - Бела Земља - Ужице, од км 145+140 до км 160+374, Л=15.234 км | 15.234 |
| 13 | ИБ 21, деоница: Пожега - Ивањица од км 209+141.00 до км 248+079.38, Л=38.938 км – раскинут | 13.335 |
| 14 | ИБ 29, деоница: Пријепоље - Сјеница 3 (Медаре), од км 39+100 до км 52+900, Л=13,800 км | 13.8 |

| | | |
|----|---|--------|
| 15 | ИБ 15, деоница: Врбас (Змајево) - Србобран (Фекетић), од км 78+298 до км 87+790, Л=9,492 км | 9.492 |
| 16 | ИБ 10, деоница: Граница АПВ (Панчево) - Панчево (Ковин) и Панчево (Ковин) - Граница АПВ (Панчево) од км 10+185.00 до км 13+047.80, Л= 2.862,80 км (лева коловозна трака) и од км 10+190.32 до км 13+040.97, Л= 2.850,65 км (десна коловозна трака), Л= 5.713,45 м | 5.713 |
| 17 | ИБ 27, деоница: Петља Марковац - Свилајнац, од км 189+753 до км 195+961, Л=6,208 км | 6.208 |
| 18 | ИБ 39, деоница: Лесковац Југ (Веза са А1) - Лесковац (Братимиловце), од км 68+241 до км 74+740, Л=6,499 км | 6.499 |
| 19 | ИБ 29, Деоница: Сјеница (Карајукића бунари) - Сушица, од км 65+548 до км 74+563, Л= 9.015 км | 9.015 |
| 20 | ИБ 13, деонице: Зрењанин (Ечка) - Ечка од км 122+260 до км 130+950, Л= 8.690 км | 8.69 |
| 21 | ПА 152 , деонице: Топола 1 – Бућин Гроб, од км 0+000 до км 27+280, Л=27.28 км | 26.98 |
| 22 | ИБ 31, Рашка – АПКМ Граница (Јариње), деоница: Рашка 2 – АПКМ Граница (Јариње), од км 0+000 до км 10+550, Л=10,550 км | 10.55 |
| 23 | ПА 170, Рогачица – Бајина Башта, деоница: Рогачица 2 – Бајина Башта 1 (Перућац), од км 0+060 до км 9+650, Л=9,590 км | 9.59 |
| 24 | ИБ 22, Прељина – Краљево, деоница: Мрчајевци – Краљево 1, од км 0+000 до км 18+791, Л=18,791 км | 18.475 |
| 25 | ИБ 12, деоница: Каћ – Зрењанин 1 (обилазница), стационача од км 13+095 до км 37+306, Л=24,211 км | 24.211 |
| 26 | ИБ 15, деоница: Кула (Бачка Топола) - Врбас (Савино Село) од км 63+696 до км 73+852, Л=10.156 км | 10.156 |

| | | |
|------------------------|---|---------------|
| 27 | IA 3, деоница: Граница Хрватска / Србија (Батровци) - Кузмин 1 (аутопут), од км 0 + 554,86 до км 22 + 196,11 леви коловоз, Л = 21.642 км леви коловоз, од км 0 + 564.64 до км 22 + 229.16 десни коловоз, Л= 21.665 км десни коловоз | 43.307 |
| 28 | IA 3, деоница: Петља Сремска Митровица - петља Рума од км 43+563 до км 57+313, Л= 13.750 км И Петља Рума - петља Пецинци од км 57+205 до км 70+303, Л= 13.098 км | 26.848 |
| 29* | IB 35, деоница: Зајецар 5 - Књажевац 1 (Трговисте) км 128+426 до км 152+769, Л= 24.343 | 24.343 |
| 30 | IB 33, деонице: Неготин (Радујевац) - граница СРБ/БУГ од км 187+335 до км 200+254, Л= 12.919 км | 12.919 |
| 31 | IA 1, деоница: Параћин 1 - Ражањ 1 км 360+249 до км 385+067, Л= 24.818 | 24.818 |
| 32 | IA 1, деоница: Ражањ 1 - Алексинац 1 од км 385+067 до км 408+778.71, Л= 23.711 км | 23.711 |
| Завршени Радови | | 564.77 |
| Завршене Услуге | | |
| УКУПНО ЗАВРШЕНО | | |

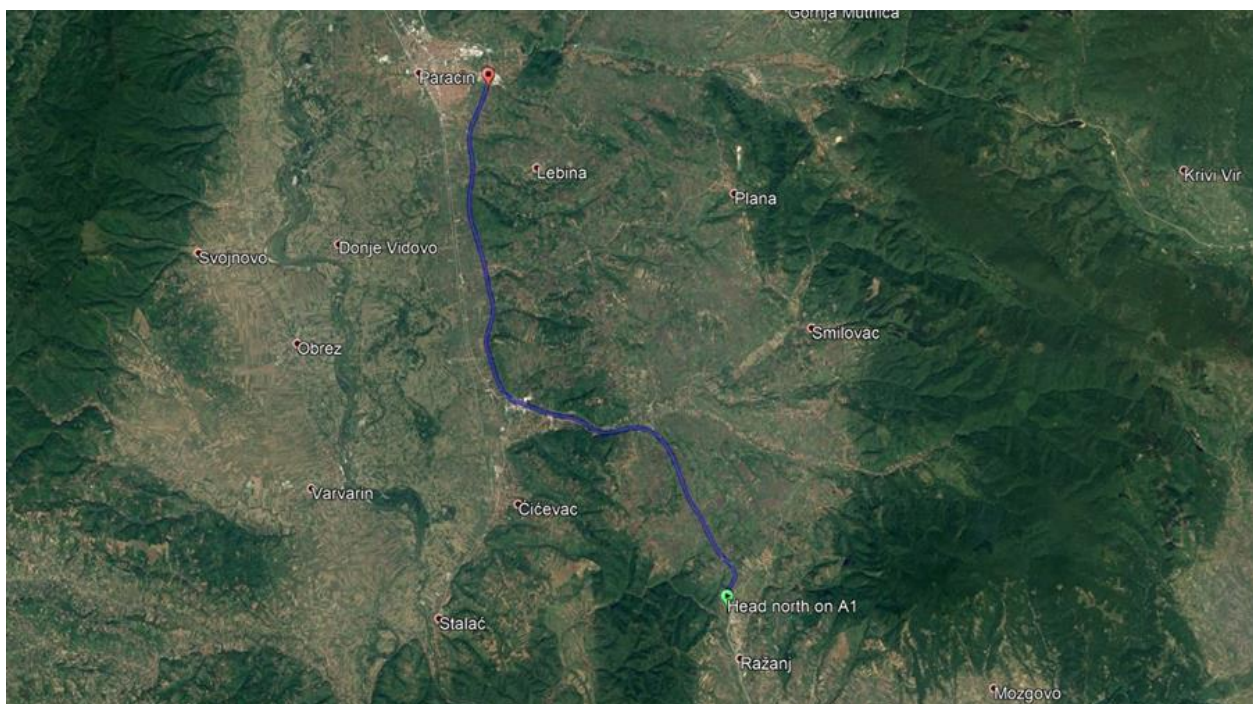
| Бр. | РАДОВИ У ТОКУ Деоница | Км |
|---------------------------------|---|----------------|
| 1 | ИБ 35, деонице: Мерошина - Прокупље (Орљане) од км 207+502 до км 219+015, Л= 11.503 км и Белољин - Куршумлија - Рударе од км 237+881 до км 262+136.59, Л= 24.256 км | 35.759 |
| 2 | ИБ 39, деонице: Бабушница - Свође од км 25+851 до км 45+385, Л= 19.534 км | 19.534 |
| 3 | ПА 186, деонице: Цуприја (Деспотовац) - Деспотовац од км 00+000 до км 21+440, Л= 21.44 км | 21.44 |
| 4 | ИБ 21, деонице: Ивањица - Сјеница од км 288+208.650 до км 309+123.689, Л= 20.915 км | 20.915 |
| 5 | ПА 160, деонице: Свилајнац - Медвеђа од км 44+057 до км 58+860, Л= 14.803 км | 14.803 |
| 6 | ИБ 22, деонице: Рашка (К. Митровица) - Нови Пазар (Бања) од км 236+001 до км 253+891, Л= 17.890 км | 17.89 |
| 7 | ИБ 21, деонице: Косјерић (Варда) - Пожега од км 183+075 до км 205+210, Л= 22.135 км | 22.135 |
| Радови у току | | 152.476 |
| УКУПНО ЗАВРШЕНО И У ТОКУ | | 717.246 |

- **ПОЈАЧАНО ОДРЖАВАЊЕ (ПОБОЉШАЊЕ) ДРЖАВНОГ ПУТА IА реда бр.1 петља ПАРАЋИН – петља РАЖАЊ од км 360+249 до км 385+067 Л= 24,818 км (лева коловозна трака)**

Државни пут IА реда бр.1 представља подужну саобраћајну везу кроз северни и јужни део Србије (државна граница са Мађарском–Нови Сад–Београд–Ниш–Врање– државна граница са Македонијом), односно правац Коридора 10 који повезује северни део Србије, од граничног прелаза Хоргош, са јужним делом Србије, граничним прелазом Прешево.

Предметна деоница припада Нишавском управном округу. Деоница Параћин-Ражањ у дужини од 24,818 км и припада државном путу А1 реда бр. 1 (стара ознака пута М-1) („Службени Гласник РС“, бр. 93/2015). С тим у вези, почетак деонице је код чвора 0143 петља Параћин на стационажи 360+249, а крај деонице дефинисан је код чвора 0145 петља Ражањ на км 385+067. Предмет Пројекта је лева коловозна трака аутопута предметне деонице државног пута IА реда бр.1 у дефинисаној дужини.

Пројекат је завршен.





ИЗРАДА НАСИПА



ПОСТАВЉАЊЕ ЕЛАСТО-ОДБОЈНЕ ОГРАДЕ



ПРИПРЕМА СЛОЈА ЗА ИЗРАДУ РИГОЛА




ПРИПРЕМА КАМЕНЕ КОЦКЕ НА КОСИНАМА



ИЗРАДА КАНАЛЕТА У РАЗДЕЛНОМ ПОЈАСУ



РАДОВИ НА РЕХАБИЛИТАЦИЈИ МОСТОВА



ИЗРАДА АСФАЛТНИХ СЛОЈЕВА

- **Појачано одржавање државног пута IБ реда бр.22, деоница РАШКА (К.МИТРОВИЦА) – НОВИ ПАЗАР (БАЊА)**

Уговором појачаног одржавања предвиђена је рехабилитација државног пута од кружног тока у Рашкој до петље Бања у Новом Пазару у дужини од 17.89км. Предметна деоница припада Рашком управном округу лоцираном у Југозападном делу Републике Србије. Целокупна деоница је положена у општинама Рашка и Нови Пазар.

Радови су завршени.





- **Појачано одржавање државног пута IB реда бр.39, деоница ИВАЊИЦА-СЈЕНИЦА, од км 288+208,650 до км 309+123,689, Л=20,915 км**

У оквиру Пројекта рехабилитације путева и унапређења безбедности саобраћаја, уговором о извођењу радова планирано је да се изведу пројектовани радови на деоници државног пута IB реда бр.21, Ивањица - Сјеница у дужини од Л=20,915 км.

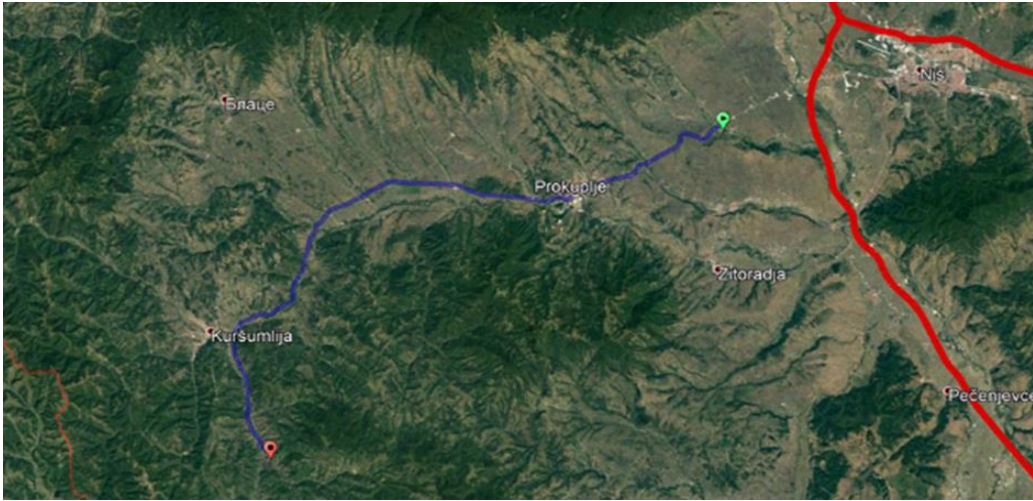
Предметна деоница припада Моравичком и Златиборском управном округу лоцираном у Југозападном делу Републике Србије. Деоница Ивањица - Сјеница у дужини од 61.336 км припада државном путу IB реда бр.21 и представља део саобраћајне везе између Ивањице и Сјенице, при чему предметна деоница повезује насеља Ивањицу и Сјеницу. Општине на којима се деоница пружа су Ивањица и Сјеница.

Деоница Ивањица - Сјеница се налази на путном правцу Нови Сад - Ириг - Рума - Шабац - Коцељева - Ваљево - Косјерић - Пожега - Ариље - Ивањица - Сјеница. Дужина деонице предвиђене за рехабилитацију је 20.915 км. Почетак деонице предвиђен за рехабилитацију дефинисан је на граници општина Ивањица и Сјеница а крај на улазу у Сјеницу.



- **Појачано одржавање државног IБ реда бр.35, деоница МЕРОШИНА-ПРОКУПЉЕ (ОРЉАНЕ), од км 207+502,00 до км 219+005,00; Дужина: Л=11.503 км и БЕЛОЉИН-КУРШУМЛИЈА – РУДАРЕ, од км 237+881,00 до км 262+136,59; Дужина: Л=24.256 км**

Деоница Меровина - Прокупље (Орљане) дужине 11.503 км повезује општину Меровина са месним заједницама Југбогдановац и Нова Божурна, као и општином Прокупље. Други део припада Топличком управном округу који се налази у јужном делу Републике Србије. Деоница Белољин – Рударе дужине од 24.256 км, повезује месну заједницу Белољин са општином Куршумлија, као и месном заједницом Рударе. Деоница обухвата десет мостова, 80 пропуста, 25 потпорних зидова и габионских зидова.



ИЗРАДА ПЕШАЧКИХ СТАЗА



ЗАШТИТНА КОСИНА



ИЗРАДА АБ ПОТПОРНИХ ЗИДОВА



РЕХАБИЛИТАЦИЈА МОСТА КОСАНИЦА 1



ИЗРАДА РИГОЛА



ИЗРАДА АБ ПОТПОРНИХ ЗИДОВА



ХЛАДНА РЕЦИКЛАЖА

- **Појачано одржавање државног пута IB реда бр.39, деоница БАБУШНИЦА-СВОЋЕ, од км 25+851 до км 45+385 L=19,534 км**

У оквиру Пројекта рехабилитације путева и унапређења безбедности саобраћаја, уговором о извођењу радова планирано је да се изведу пројектовани радови на деоници државног пута IB реда бр.39 од Бабушнице до Свођа у дужини од L=19,534 км.

Деоница Бабушница – Свође припада Пиротском управном округу, општина Бабушница, и делом Јабланичком управном округу, општина Власотинце. Деоница припада државном путу IB реда бр.39, Пирот – Бабушница – Власотинце – Лесковац – Лебане – Медвеђа – Приштина – Пећ - Државна граница са Црном Гором (гранични прелаз Чакор). Деоница се може сврстати у даљински међурегионални пут (везни међурегионални пут) и представља једну од основних саобраћајница југоисточне Србије и једина је попречна веза међународних путева E75 и E80.



- **Појачано одржавање државног пута IA реда бр.1, деоница: петља РАЖАЊ – петља АЛЕКСИНАЦ, од км 385+067 до км 408+778,710, Л=23,711 км (лева коловозна трака)**

Предметна деоница се налази у Нишавском округу, који се налази у централно-источном региону Србије и означена је као државни пут А1. Такође, деоница припада и међународном путном правцу Е-75.

Почетак деонице је у чвору 0145 петља Ражањ на стационажи 385+067м а крај је дефинисан непосредно испред чвора 0147 петља Алексинац на стационажи 408+778. Укупна дужина деонице која је предмет појачаног одржавања је 23,711 км.





- **Појачано одржавање државног пута ПА реда бр.186, деоница:
ЋУПРИЈА (Деспотовац) - ДЕСПОТОВАЦ, од км 00+000 до км 21+440,
Л=21,44 км**

Предметни део припада Поморавском управном округу, општини Ћуприја и општини Деспотовац. Почетак деонице је предвиђен у чвору 15808, који се налази на почетку деонице 18601, стационажа ПА реда бр.186, км 0+000 (раскрсница путева ПА реда бр.186 и ПА реда бр.158). Крај деонице предвиђене за тешко одржавање дефинисан је пре раскрснице са семафором, са улицом „Савез бораца” у Деспотовцу. Раскрсница је приближно 474м пре крајњег чвора бр. 16005, на апп. Ланац км 21+440.

Деоница се може сврстати у повезујућни регионални пут, најкраћа је веза са аутопутем IА реда бр.1 од Ћуприје до Деспотовца у источно-централном делу Србије.





- **ПОЈАЧАНО ОДРЖАВАЊЕ (ПОБОЉШАЊЕ) ДРЖАВНОГ ПУТА ІБ РЕДА БР.21,
ДЕОНИЦА КОСЈЕРИЋ (ВАРДА) - ПОЖЕГА, ОД КМ 183+075 ДО КМ 205+210,
Л=22.135 КМ**

У оквиру пројекта рехабилитације путева и унапређења безбедности саобраћаја (РРСП), предвиђена је рехабилитација дела државног пута ІБ реда бр.21 од км 183+075 до км 205+210 у дужини од $L=22.135$ км.

Предметна деоница од Косјерића до Пожеге се налази у Златиборском управном округу на путном правцу ІБ реда бр.21 и представља најкраћу везу између Златибора и Новог Сада, па се сав туристички и путнички саобраћај у том правцу одвија њиме.

Деоница укључује 6 мостова, од 16м до 47.8м дужине, 70 пропуста, 61 потпорних зидова – укупне дужине од 2000 м.





- **ПОЈАЧАНО ОДРЖАВАЊЕ ДРЖАВНОГ ПУТА IIА реда бр.160, деоница Свилајнац – Медвеђа**

Деоница припада Поморавском управном округу, налази се у централном и источном делу Републике Србије и представља део саобраћајне везе између Браничевског и Поморавског управног округа, који повезује општину Свилајнац и месну заједницу Медвеђа. Деоница Свилајнац (Црквенац) - Медвеђа (Глоговац) дуга је 14.803 км и припада државном путу IIА реда бр.160. Деоница почиње од тротрачне површинске раскрснице државног пута IIА реда бр.160 и општинског пута који води ка селу Црквенац на км 44 + 057,00 и завршава се у Медвеђи на км 58+860.





