

РЕПУБЛИКА СРБИЈА



УВОДНЕ НАПОМЕНЕ

1. На основу Уредбе о категоризацији државних путева ("Службени гласник РС", број 105/2013, 119/2013 и 93/2015) утврђен је списак државних путева Републике Србије. Државни путеви са овог списка улазе у састав референтног система мреже државних путева. На основу Референтног система ЈП Путеви Србије (верзија ЈУЛ 2016.г.) укупна дужина мреже државних путева Републике Србије износи 16713.224 км (813.969 км IA реда, 4517.025 IB реда, 7911.199 IIA реда и 3471.031 км IIB реда). Новембра 2016.г. пуштен је у експлоатацију и део коридора 11, односно државног пута А2 дужине 40.207 км. После путања у експлоатацију пута А2 укупна дужина државних путева Републике Србије је 16753.431 км.
2. Мрежа државних путева за зимско одржавање у сезони 2016./2017. умањена је за део територије АП Косово и Метохија коју у складу са резолуцијом Савета безбедности Уједињених нација 1244 ЈП Путеви Србије не одржавају. Такође мрежа за зимско одржавање умањена је и за део неизграђених државних путева.
3. **Укупна дужина мреже државних путева за зимско одржавање у сезони 2016/2017 је 14884.148 км. На нивоу I приоритета одржавања је 5735.296 км, II приоритета 4327.253 и III приоритета 4821.599 км.**
4. Новим Законом о јавним путевима «Сл. Гласник Републике Србије» бр. 101/05 од 21.11.2005. је одређено да се управљање државним путевима поверава ЈП "Путеви Србије" (раније Републичка дирекција за путеве), Уредбе и Измена Уредбе о категоризацији државних путева које је усвојила Владе Републике Србије („Сл. Гласник РС“, број 105/2013, 119/2013 и 93/2015), које у складу са законом организује послове одржавања, заштите, коришћења и развоја путева.
3. Овим планом одржавање државних путева I и II реда предвиђени су радови и активности у зимском периоду неопходни за обезбеђење проходности и безбедности саобраћаја на путевима.
4. Те активности спроводе специјализована предузећа за путеве са којима ЈП "Путеви Србије" има закључене уговоре и која ове послове успешно обављају већ десетинама година.
5. Тренутно је ангажовано 24 предузећа за путеве на одржавању комплетне мреже државних путева Републике Србије и 2 предузећа која пружају услужну делатност („Србијапут“-Београд и „Војводинапут“-Нови Сад).

6. За успешно спровођење свих активности и обезбеђење проходности и безбедног одвијања саобраћаја обавезно је благовремено сачинити план одржавања државних путева I и II реда: План зимске службе.
7. Планом одржавања мреже државних путева I и II реда у зимском периоду је прецизно одређено понашање свих учесника у зимској служби.
8. Овим планом се утврђује начин прикупљања, обрада и достављање информација корисницима путева о стању на путевима.
9. План одржавања путева у зимском периоду који саставља ЈП "Путеви Србије" као управљач, је оквир за формирање детаљних планова свих предузећа за путеве са прецизним распоредом материјала, опреме механизације и особља по путним базама и седиштима предузећа.
10. Обавеза предузећа за путеве је да до 15. новембра 2016. год. оспособи предвиђен број машина, обезбеди резервне делове, акумулаторе, моторно уље, гориво, антифриз, светлосну саобраћајну сигнализацију за возила и грађевинску механизацију.
11. Одржавање путева у зимском периоду, спречавање појаве поледице и уклањање снега, је веома деликатан, скуп и одговоран посао који подразумева ангажовање огромних ресурса: материјала, радне снаге, специјализоване опреме, грађевинске механизације и смештајних капацитета. Рационално понашање управљача путевима, извођача радова као и државних органа је неопходно. Издаци могу бити велики и када нема интензивних снежних падавина или поледице, пошто се обезбеђује стално дежурство особља и механизације.
12. Из тих разлога овим планом се одређују приоритети и ниво одржавања по деоницама којих ће се предузећа и надзорна служба обавезно придржавати, јер не постоје објективни разлози да сви путеви имају подједнак третман.
13. За безбедно одвијање саобраћаја у зимском периоду је изузетно значајно да се поред предузећа и корисници путева придржавају прописа и укључују у саобраћај са опремом за кретање у зимским условима тј. са одговарајућим пнеуматичима и ланцима за снег на критичним деоницама, као и вршење контроле од стране државних органа, па се у плановима морају предвидети локације за привремено заустављање возила која ту опрему не поседују, у својом плановима предузећа морају предвидети - унапред утврдити локације за привремено заустављање тих возила у договору са саобраћајном полицијом.
14. Ради повећања безбедности учесника у саобраћају у зимском периоду надлежно Министарство ће и ове године донети решење којим се ограничава брзина кретања возила до 60 км/час на путевима сврстаним у први приоритет, а до 40 км/час на путевима другог и трећег приоритета у условима снежних падавина.
15. Део припрема за одржавање путева у зимском периоду је благовремена санација свих оштећења коловозног застора и оспособљавања система за одводњавање и постављање саобраћајне сигнализације. Благовременом санацијом коловозног

застора смањује се обим оштећења коловоза у условима наизменичног пада и пораста температуре изнад и испод нултог подеока.

16. За проходност и безбедно одвијање саобраћаја се подразумева и благовремена набавка, дистрибуција и лагеровање основних материјала за посипање. Индустијска со за посипање се набавља обједињено и дистрибуира по предузећима у складу са реалним потребама, утврђених на основу претходних искустава. Рационализација потрошње соли је неопходна. Потрошњу соли је нужно смањити и из разлога заштите животне средине. За зимску службу 2016/2017 год. планирана је набавка укупно **40.000,00 тона соли**, што са залихама чини **68.852,00 тона соли**.

Укупна потребна количина ризле је **око 102 хиљаде тона**.

ТРАЈАЊЕ ЗИМСКЕ СЛУЖБЕ

Званични почетак зимске службе је 15. XI 2016. године, а завршетак 31. III 2017. године. До појаве снежних падавина по правилу долази и пре 15. новембра у планинским, а и у нижим пределима, тако да се предузећа из искуства припреме да интервенишу увек када се за то укаже потреба.

Дневно присуство механизације у путним базама је непрекидно 24 часа.

Одржавање путева у току зиме обавља се из путних база и пунктова који су у последње време релативно добро опремљени, што побољшава ефикасност ове службе.

У сваком пункту смештен је планирани број машина и радника, као и со, агрегат и ризла за посипање одакле се одржавају тачно одређене деонице путева.

Механизација је димензионисана према надморској висини, успонима на путу, јачини ветрова, обиму саобраћаја као и општем значају тих деоница.

План одржавања државних путева I и II реда у зимским условима заснован је на следећим основним елементима:

на дефинисању приоритета путних праваца с обзиром на начин и ниво одржавања;

дневно се утврђује степен приправности, а могуће су промене и у току текућих 24 сата;

на набавци и испоруци укупно **68.852,00 т соли са залихама**;

на набавци камене ризле и агрегата по потреби.

ОДРЕЂИВАЊЕ ПРИОРИТЕТА ПУТЕВА

Водећи рачуна о значају путних праваца (веза са већим градовима, путеви до рудника, термоелектрана, туристичких центара), сви путеви Србије разврстани су у три приоритета. Аутопутеви су I приоритет, а сви државни путеви I реда су I и II приоритета. Државни путеви II реда су II или III приоритета, изузетно неке деонице државних путева II реда су путеви I приоритета.

Први приоритет

Коловоз се чисти и посипа чистом соли, тако да се омогући одвијање саобраћаја уз смањену безбедну брзину у отежаним условима (снег или поледица на коловозу) на мах 60 км/час и применом члана 42. Закона о безбедности саобраћаја на путевима („СЛУЖБЕНИ ГЛАСНИК Р.С.“ БРОЈ 41/2009). Признаје се превентивно посипање соли и то до 15г/м², током падања снежних падавина со се не посипа већ се само чисти плугом, а након престанка падавина посипа се 20г/м².

Возач је дужан да брзину кретања возила прилагоди особинама и стању пута, видљивости, прегледности, атмосферским приликама, стању возила и терета, густини саобраћаја и другим саобраћајним условима, тако да возило може благовремено да заустави пред сваком препреком коју под датим околностима може да види или има разлога да предвиди, односно да возило управља на начин којим не угрожава безбедност саобраћаја.

Ако возач вози споро у мери у којој омета нормалан саобраћај, дужан је да на првом одговарајућем месту омогући да га друго возило безбедно претекне, обиђе или прође.“, по члану 42. Закона о безбедности саобраћаја на путевима („СЛУЖБЕНИ ГЛАСНИК Р.С.“ БРОЈ 41/2009).

До прекида саобраћаја може доћи у трајању од 1-2 часа дневно.

Одвијање саобраћаја подразумева обавезну употребу зимске опреме, од стране корисника путева, а у брдовитим и планинским теренима употребу ланаца.

Други приоритет

Коловоз се чисти и посипа само ризлом или шљаком до 80г/м², тако да се омогући обављање саобраћаја са смањеном безбедном брзином на мах 40 км/час, у отежаним условима (снег или поледица на коловозу) и применом члана 42. Закона о безбедности саобраћаја на путевима („СЛУЖБЕНИ ГЛАСНИК Р.С.“ БРОЈ 41/2009).

Надзорни органи ће на деоницама када то услови диктирају, одобрити употребу мешавине ризле и соли уз стално присутну чињеницу да треба крајње рационално трошити со. Такође, надзорна служба ће одобрити употребу чисте соли у случајевима појаве ледене кише и стварања ледене коре.

Могући су прекиди саобраћаја.

Обавезна је употреба зимске опреме, а у брдовитим и планинским теренима употреба ланаца.

Трећи приоритет

Са коловоза се само уклања снег и тиме омогућује проходност тако да се омогући обављање саобраћаја са смањеном безбедном брзином на мах 40 км/час, у отежаним условима (снег или поледица на коловозу) и применом члана 42. Закона о безбедности саобраћаја на путевима („СЛУЖБЕНИ ГЛАСНИК Р.С.“ БРОЈ 41/2009), али тек након извршеног чишћења путева I и II приоритета, дакле са закашњењем. Обавезна је употреба зимске опреме, нарочито ланаца. На овим путним правцима су могући дужи застоји саобраћаја.

**ПРИОРИТЕТИ ОДРЖАВАЊА ДРЖАВНИХ ПУТЕВА I И II РЕДА
у зимском периоду 2016/2017**

Редни број	Ознака предузећа	НАЗИВ ПРЕДУЗЕЋА	Дужина (км)				Број пунктова
			I приоритет	II приоритет	III приоритет	СВЕГА	
А) Државни путеви IA реда (аутопутеви)							
1	10	"Србијааутопут" д.о.о. - Београд	482.536			482.536	21
2	21	Компанија "Војпут" а.д. - Суботица	70.840			70.840	5
3	22	"Војводинапут - Бачкапут" а.д. – Нови Сад	71.772			71.772	2
4	25	А.Д. "Сремпут" Рума	118.982			118.982	3
Укупно државни путеви IA реда (аутопутеви) (км):			744.130			744.130	31
Б) Државни путеви IB и II реда							
одељење БЕОГРАД							
1	11	ПЗП "Београд" а.д. у реструктурирању	331.500	154.783	173.062	659.345	9
2	12	ЈКП "Београд пут"	120.539	169.310	14.421	304.270	6
3	13	ПЗП "Ваљево" а.д.	451.357	608.692	277.896	1,337.945	11
4	14	ПЗП "Пожаревац" а.д.	274.251	211.769	310.680	796.700	7
5	15	ПЗП "Крагујевац" а.д. у стечају	121.610	318.121	284.930	724.661	9
6	16	"Магистрала" а.д. Београд - територија централне Србије -	33.686	41.856		75.542	3
одељење НИШ							
7	21	„ТРАЦЕ ПЗП Ниш“ АД - Ниш	305.399	191.819	629.188	1,126.406	8
8	22	А.Д. "Крушевацпут"	110.180	429.018	76.069	615.267	5
9	23	ПЗП "Зајечар" а.д.	505.584	341.139	657.921	1,504.644	10
10	24	ПЗП "Врање" а.д. у стечају	338.784	292.295	439.132	1,070.211	10
одељење УЖИЦЕ							
11	31	АД "Путеви" Ужице	272.607	197.526	213.361	683.494	5
12	32	АД "Путеви" Пожега	96.949	43.991	90.096	231.036	3
13	33	АД "Путеви" Чачак	81.210	159.022	176.840	417.072	3
14	34	ПЗП "Путеви" д.о.о. Ивањица	62.331	81.339	65.449	209.119	2
15	35	А.Д. "Нови Пазар-пут"	366.704	124.155	287.223	778.082	9

одељење НОВИ САД							
16	41	Компанија "Војпут" а.д.	297.374	256.686	280.725	834.785	6
17	42	"Војводинапут - Бачкапут" а.д.	198.943	276.394	256.632	731.969	6
18	43	ЈКП "Пут" Нови Сад	37.318	40.607	0.000	77.925	1
19	44	А.Д. "Војводинапут - Зрењанин"	144.921	15.411	136.252	296.584	3
20	45	А.Д. "Сремпут" Рума	180.407	121.508	214.614	516.529	3
21	46	А.Д. "Војводинапут - Панчево"	179.812	169.612	188.008	537.432	6
одељење КОСОВСКА МИТРОВИЦА							
22	51	"Косметпут инжењеринг" д.о.о. Доње Јариње	41.400	37.500	36.800	115.700	2
23	52	"МБА Миљковић" д.о.о. - територија АП Косово и Метохија -	59.300	44.700	12.300	116.300	2
24	53	"Магистрала" а.д. Београд	379.000	0.000	0.000	379.000	4
Укупно државни путеви IБ и II реда (км):			4,991.166	4,327.253	4,821.599	14,140.018	133
АУТОПУТЕВИ (км)			744.130			744.130	31
одељење БЕОГРАД (км)			1,332.943	1,504.531	1,060.989	3,898.463	45
одељење НИШ (км)			1,259.947	1,254.271	1,802.310	4,316.528	33
одељење УЖИЦЕ (км)			879.801	606.033	832.969	2,318.803	22
одељење НОВИ САД (км)			1,038.775	880.218	1,076.231	2,995.224	25
одељење КОСОВСКА МИТРОВИЦА (км)			479.700	82.200	49.100	611.000	8
УКУПНО ДРЖАВНИ ПУТЕВИ (км):			5,735.296	4,327.253	4,821.599	14,884.148	164

СТЕПЕНИ ПРИПРАВНОСТИ

Зависно од временских услова и прогнозе времена уводи се више степена приправности:

Кућна приправност уводи се ради евентуалног појачања већ ангажованог степена дежурства. Радницима и возачима који су у кућној приправности плаћа се 10% од пуне цене њиховог редовног ангажовања у зимској служби, с тим да исти имају обавезу да се у року од 2 сата од позива јаве на радно место.

Нулти степен ангажовања предвиђа ноћно дежурство од 20 часова увече до 08 часова ујутру у два централна пункта по предузећу за путеве:

- једног техничког лица,
- једног радника,
- једног возача путарског возила,
- једног путарског возила за које се плаћа само ефективни рад.

Нулти степен ангажовања се наложима Штаба зимске службе уводи када се прогнозира већи број дана са дневним температурама преко 0°C, уз евентуалне негативне температуре преко ноћи. Путарско возило се користи искључиво за обилазак објеката (мостова и надвожњака) и евентуално сољење истих.

Први степен ангажује 25% предвиђене механизације у пункту.

Други степен ангажује 50% предвиђене механизације у пункту.

Трећи степен ангажује 75% предвиђене механизације у пункту .

Четврти степен ангажује 100% предвиђене механизације у пункту.

Промена степена ангажовања се врши искључиво на основу налога штаба зимске службе или налога надзорног органа ЈП „Путеви Србије“ на који је прибављена предходна сагласност штаба зимске службе.

ЈП «Путеви Србије» ће на основу уговора са Републичким хидрометеоролошким заводом благовремено добијати званичну временску прогнозу која ће се од стране дежурне службе ЈП «Путеви Србије» достављати предузећима и надзорној служби.

Временске услове непрекидно прати Штаб зимске службе и путем надзорних органа Јавног Предузећа “Путеви Србије“ и кроз грађевински дневник издаје налоге за примену вишег, односно нижег степена ангажовања механизације.

Обављање зимске службе непрекидно прати штаб ЈП «Путеви Србије» и издају сугестије и налоге за примену степена приправности.

Предузећа су у обавези да током дана у првој дневној смени од 08-16 часова по наложима надзорних органа, када то временски услови допуштају, изводе све радове на пословима редовног одржавања нарочито на следећим позицијама:

- Поправке оштећења на коловозу
- Одржавање саобраћајне сигнализације и опреме пута у функционалном стању
- Уклањање одрона, осулина, наноса, предмета и блата са коловоза и осталих делова пута и објеката
- Чишћење ригола, јаркова, дренажних извода и пропуста за воду

Овај рад се плаћа по позицијама редовног одржавања.

Посебна пажња ће се посветити свим путевима у српским енклавама с обзиром на њихов положај. Биће предузете све мере да им се омогући безбедна саобраћајна комуникација која би их повезала са централним делом Србије. Ове путеве неопходно је одржавати уколико је могуће из безбедносних разлога и учинити их проходним 24 часа дневно.

поглавље V

ПРИКАЗ МЕХАНИЗАЦИЈЕ И РАДНИКА

Зависно од финансијских средстава и приоритета пута одређен је број машина у пунктовима. Тако је предвиђен укупан број свих путарских возила и камиона **737**, а машина **329**. Број ангажованих радника-путара је **902**, техничара **164**, машиниста **329** и **737** возача у једној смени.

У прилогу бр. 5 даје се укупно потребна механизација и број радника у смени.

поглавље VI

ПРЕДВИЂЕНЕ КОЛИЧИНЕ

СОЛИ, РИЗЛЕ , ШЉАКЕ И ХЛАДНЕ АСФАЛТНЕ МАСЕ

За ову зиму набављено је и у пунктовима ускладиштено **40.000,00** тона соли, а са резервама укупно **68.852,00 тона**. Уместо соли за посипање коловоза користи се много више дробљени камени агрегат (фракције 2-4-8 мм) и то практично у неограниченим количинама. Рачуна се да ће се ове зиме утрошити за посипање коловоза око 102.000,00 тона камене ризле (агрегата). Предвидеће се потребна количина хладне асфалтне масе за санацију ударних рупа у количини од око 1500 т.

Обавеза је свих предузећа да се испоручена со ускладишти у затворене хангаре или испод настрешница како би се спречио губитак због отапања и угрожавање животне средине у окружењу.

Набављене количине материјала за посипање нису дефинитивне и у случају потребе биће набављене додатне количине.

Имајући у виду примењене принципе организације зимске службе - приоритети, рационално коришћење механизације, количине соли – не могу бити увек испуњене све одредбе Закона о основама безбедности саобраћаја на путевима и Закона о путевима, када се ради о стању коловоза.

Предвиђени број машина и количина соли за посипање не могу у потпуности обезбедити ефикасно уклањање снега, па се очекује повремено да на коловозу буде снега у танком слоју, а могући су и краћи застоји саобраћаја.

У тим условима уз ограничење брзине кретања возила и потпуну примену прописане зимске опреме возила учесника у саобраћају сигурно је могуће одвијање безбедног саобраћаја.

На аутопуту и на успонима Бубањ Поток, Бегаљичко брдо и превој "Мечка", мосту "Газела", мосту „Бешка“ и на превоју „Венац“ и „Банстол“ на Фрушкој гори обратиће се посебна пажња на уклањање снега и поледице.

Док пада, на хоризонталним деоницама аутопута радови на чишћењу снега ће се изводити тако да буде обезбеђена проходност аутопута уз задржавање снега на коловозу осим у случају непредвиђених околности: елементарних непогода, саобраћајних незгода, исклизнућа...

Након престанка падавина **на аутопуту** биће потпуна очишћена од снега **истовремено возна и претицајна трака упареним камионима**, а затим зауставна трака аутопута.

Задржавање снега на коловозу наших путева је уствари пренето искуство из других земаља где је дугогодишња пракса да у току зиме има снега на коловозу. На ове услове возачи треба да се привикавају и то се третира као нормално стање пута уз обавезну употребу зимске опреме.

поглавље VII

ВАНРЕДНО СТАЊЕ

Ванредно стање на путевима, **сходно одредбама Правилника о ургентном одржавању државног пута ("Сл. гласник РС", број 74/2014 и 87/2014)**, настаје када се јаве елементарне непогоде (**јак снег и ветар, ледена киша, ниске температуре и др.**). У тим условима, механизација предвиђена овим Планом неће бити у стању да обезбеди планирану проходност путева, па се ангажује додатна механизација предузећа за путеве утврђена њиховим плановима. Ако и то није довољно, онда се, на основу прописа који регулишу поступања код елементарних непогода, мобилише механизација коју поседују локална специјализована предузећа. **Захтев за обуставу саобраћаја потписује одговорни извођач радова и шаље штабу зимске службе ЈП „Путева Србије“.** Захтев мора да садржи образложење и локацију за паркирање заустављених возила.

поглавље VIII

ОБАВЕЗЕ ПРЕДУЗЕЋА ЗА ПУТЕВЕ

Поштујући све поставке овог Плана, предузећа су дужна да сачине детаљније оперативне планове зимске службе за мрежу путева коју одржавају. То подразумева распоред одређеног броја машина и радника на пунктовима, као и време ангажовања. Јавно Предузеће "Путеви Србије" ће преко надзорне службе пратити рад и вршити обрачун према стварно изведеним количинама радова. У зависности од временских прилика, а у складу са овим Планом, одређиваће се ангажованост машина и људства планираних у сваком пункту посебно.

ЈП „Путеви Србије“ ће преко надзорне службе пратити рад и вршити обрачун према стварно изведеним количинама радова. У зависности од временских прилика, а у складу са овим Планом, одређиваће се ангажованост машина и људства планираних у сваком пункту посебно.

Обавеза надзорне службе и руководства предузећа је да се са свим елементима овог Плана упознају надлежне службе саобраћајне полиције, општинске структуре и локална јавност.

На деоницама путева где се чешће јављају застоји саобраћаја (због успона, великих падавина и јаких ветрова) вршиће се организовано, уз сарадњу са саобраћајном полицијом, привремене обуставе саобраћаја, да би се избегли неконтролисани застоји и путарска механизација ефикасније обавила чишћење снега и посипање коловоза. Места на којима ће се вршити привремено заустављање возила морају се у договору са саобраћајном полицијом унапред утврдити.

поглавље IX

ОБАВЕШТАВАЊЕ О СТАЊУ НА ПУТЕВИМА

У циљу обавештавања јавности и корисника о стању на путевима, сви пунктови имају организовано непрекидно дежурство.

Руководиоци смене на пункту достављају податке о стању на путевима дежурној служби предузећа, путем радио-станица, телефоном или непосредно **од 4:00 до 4:30** часова, а по подне **од 15:30 до 16:00** часова свакодневно.

У случају "ванредних прилика" (интензивне падавине, ледене кише и др.), извештаји се шаљу одмах по појави "ванредних прилика".

Прикупљене и сређене податке о стању на путевима са територије предузећа (која су у Одељењу „Београд“, „Ниш“, „Ужице“ и „Косовска Митровица“) дежурни радник доставиће **Штабу Зимске службе (тел: 011/30-40-655, факс: 011/30-40-666, мобилни телефон 064/86-17-117, е-маил: zimskasluzba@putevi-srbije.rs)**, а са територије предузећа која су у Одељењу „Нови Сад“ дежурни радник доставиће **Штабу зимске службе (тел: 021/457-997, факс: 021/456-195, мобилни телефон 063/537-923, е-маил: draganl@vojvodinaputns.co.rs)**, сваког дана од **04:30 до 05:00** часова, а поподневне извештаје у времену од **16:00 до 16:30** часова. Ово се односи на сва предузећа у Србији.

За све државне путеве на територији Републике Србије извештаји се, у напред наведеном времену, достављају Штабу зимске службе, који врши унос на веб сајт ЈП „Путеви Србије“.

Извештаји се у писаној форми достављају Руководиоцу штаба зимске службе (Извршном директору Сектора одржавања путева).

Информативни Центар ће генерисани извештај достављати два пута дневно у току дана (и чешће по потреби) свим електронским и штампаним медијима а осталим заинтересованим привредним и друштвено политичким организацијама и физичким лицима извештаји ће се слати само на њихов захтев.

Дежурне службе предузећа дужне су да воде књигу дежурства зимске службе, у којој се обавезно морају уписивати следећи подаци:

- тачно време када је добијен извештај са пункта,
- опис сваког путног правца дотичног пункта у моменту пријема извештаја,
- име лица које је предало извештај са пункта.

Извештаји који се достављају са пункта, односно предузећа, морају да буду кратки и јасни. Стање на путевима одређује се изразима и терминима, на пример:

- коловози суви, саобраћај се одвија нормално,
- коловози су делимично влажни, препоручује се опрезна вожња,
- коловози су влажни, саобраћај се одвија отежано,
- на путу снег до 5 цм, саобраћај отежан и клизав коловоз,
- на путу снег 5-10 цм, саобраћај јако отежан за путничка возила,
- на путу снег преко 30 цм, саобраћај у прекиду,
- на путу местимичан лед, саобраћај отежан због поледице,
- на путу густа магла, саобраћај отежан због слабе видљивости.

Поред наведених података у извештају навести ако је саобраћај отежан или у прекиду, какве су мере предузете и до ког времена се може очекивати отклањање наведених сметњи.

Дежурни у Информативном Центру дежураће непрекидно 24 часа дневно (бесплатан број 0800111004), сходно распореду дежурства Информативног Центра за зимску службу 2016/2017, као и руководиоца Станислава Остојић (моб. тел. 066/866-51-80 и е-маил адреса Одељења info.centar@putevi-srbije.rs).

Јавно Предузеће "Путеви Србије" ће пре почетка зимске службе, преко Одељења за односе са јавношћу организовати конференцију за медије на којој ће свим штампаним и електронским медијима презентовати План зимске службе 2016/2017 и начин организовања и обавештавања о стању проходности путева у Србији у току зимског периода. Као прилог доставиће се бројеви телефона свих пунктова предузећа, као и служби у Јавном Предузећу "Путеви Србије" одговорних за одржавање путева у зимском периоду.

ОБРАЧУН РАДА И ДЕЖУРСТВА У ЗИМСКОЈ СЛУЖБИ 2016/2017. године на мрежи државних путева I и II реда у Републици Србији **ВРШИЋЕ СЕ НА ОСНОВУ ПРИЛОЖЕНОГ УПУТСТВА (БРОЈ 953-2096 од 29.01.2015. год.)** и по **ЦЕНОВНИКУ ЈП „Путеви Србије“** за радове на пословима одржавања у зимским условима.

УПУТСТВО

ЗА НАЧИН ОБРАЧУНА РАДА И ДЕЖУРСТВА У ЗИМСКОЈ СЛУЖБИ НА МРЕЖИ ДРЖАВНИХ ПУТЕВА ПРВОГ И ДРУГОГ РЕДА У РЕПУБЛИЦИ СРБИЈИ

Почетак одржавања мреже државних путева I и II реда у зимским условима је 15.11.текуће године и траје до 31.03. у наредној години и у том периоду сви календарски дани су радни дани. Обрачун и плаћање извршених радова врши се према овом УПУТСТВУ и ЦЕНОВНИКУ ЈП „Путеви Србије“ за радове на пословима одржавања у зимским условима.

Овим упутством се дефинише начин обрачуна рада и дежурства на пословима зимског одржавања.

"ПЛАНОМ ОДРЖАВАЊА ДРЖАВНИХ ПУТЕВА ПРВОГ И ДРУГОГ РЕДА" је одређен приоритет одржавања свих путева у мрежи и начин њиховог одржавања. Степен приправности и дужина његовог трајања одређује се НАЛОГОМ штаба зимске службе (искључиво писменим путем) који оперативни заменици руководиоца штаба зимске службе ЈП "ПУТЕВИ СРБИЈЕ" достављају Предузећима за одржавање путева и надзорним органима, који исти уписују у грађевински дневник. У хитним случајевима налог се може дати и телефоном, с тим што се у најкраћем року исти доставља у виду писменог налога и уписује у дневник.

Надзорни органи може извршити промену степена приправности (на више или ниже) по путним базама за одређене путне правце у зависности од тренутне временске ситуације, уз сагласност штаба, што мора констатовати у грађевинском дневнику.

Надзорни органи и штабови у предузећима су у обавези да прате званичну прогнозу времена Републичког хидрометеоролошког завода и промену степена приправности. Промена степена приправности мора да се наложи благовремено како би извођачу радова било омогућено да интервенише у оптималном року. Пожељно је праћење временских услова и на интернет сајтовима.

У свим предузећима установити информативни пункт у коме дежура квалификовано техничко лице које је дужно да прати сва збивања на путевима у надлежности предузећа, прикупља извештаје из путних база и доставља дежурној служби ЈП "ПУТЕВИ СРБИЈЕ" Београд и осталим надлежним органима у складу са ПЛАНОМ .

За ово ангажовање признаје се дежурство техничког лица 24 часа.

1. ПРЕЛАЗНИ ПЕРИОД

У прелазном периоду када временски услови допуштају извођач радова је у обавези да ради на пословима редовног одржавања радним данима у првој смени (8 сати) нарочито на следећим позицијама:

- Поправке оштећења на коловозу
- Одржавње саобраћајне сигнализације и опреме пута у функционалном стању
- Уклањање одрона, осулина, наноса, предмета и блата са коловоза и осталих делова пута и објеката
- Чишћење ригола, јаркова, дренажних извода и пропуста за воду

- Кошење и уклањање корова са банкина и осталих површина пута и земљишног појаса, као и друго растиње које заклања сигнализацију, улази у слободни профил пута и смањује прегледност на путу.

Овај рад се плаћа по позицијама редовног одржавања и у овом периоду се не плаћају дежурства.

НУЛТИ СТЕПЕН

Нулти степен ангажовања предвиђа ноћно дежурство од 20 часова увече до 08 часова ујутру у два централна пункта по предузећу за путеве:

- једног техничког лица,
- једног радника,
- једног возача путарског возила,
- једног путарског возила за које се плаћа само ефективни рад, односно у складу са планом зимске службе.

ОБРАЧУН РАДА НА ПОСЛОВИМА ЗИМСКОГ ОДРЖАВАЊА МРЕЖЕ ДРЖАВНИХ ПУТЕВА IА РЕДА (АУТОПУТЕВА) У РЕПУБЛИЦИ СРБИЈИ

Почетак одржавања мреже АУТОПУТЕВА у зимским условима је 15.11.текуће године и траје до 31.03. у наредној години и у том периоду сви календарски дани су радни дани. Обрачун и плаћање извршених радова врши се према овом УПУТСТВУ и ЦЕНОВНИКУ ЈП „Путеви Србије“ за радове на пословима одржавања у зимским условима.

ОБРАЧУН РАДОВА

- Дежурство возила и машина се плаћа 8 сати у току дана (24 часа), која се умањује за ефективан рад.
- Дежурство возача и руковоаоца грађевинских машина се плаћа 24 сата у току дана, умањено за ефективан рад и дежурство средстава на којима ради.
- Рад радника путара се плаћа 24 сата у току дана .
 - Камioni са ротационим посипачима (један радник)
 - Евентуални камioni са вученим посипачима (један радник)
 - Путарско возило (два радника)
- Утоварно средство (утоваривач) је ангажовано током целе зимске службе на утовару материјала за посипање. Остале грађевинске машине се ангажују у IV степену ангажовања.
- Аутодизалица се ангажује према плану зимске службе током трајања зимске службе.
- У колико се ангажује механизација која није у плану зимске службе, односно није у складу са тренутним важећим степеном приправности наплаћује се само ефективни рад тих машина.
- Ускладиштење материјала за посипање
 - Плаћа се по ценовнику зимске службе једнократно за количине соли набављене за текућу сезону зимске службе;
- Сати који су дати у табели ангажовања су максималне дозвољене вредности а фактуришу се само средства која су стварно ангажована.

ОБРАЧУН РАДА НА ПОСЛОВИМА ЗИМСКОГ ОДРЖАВАЊА МРЕЖЕ ДРЖАВНИХ ПУТЕВА I И II РЕДА У РЕПУБЛИЦИ СРБИЈИ

- Дежурство возила и машина се плаћа 8 сати у току дана (24 часа), која се умањује за ефективан рад.
- Дежурство возача и руковаоца грађевинских машина се плаћа 16 сати у току дана (24 сата), умањено за ефективан рад и дежурство средстава на којима ради.
- Рад радника путара се плаћа 16 сати у току дана (24).
 - Камиони са ротационим посипачима (један радник)
 - Евентуални камиони са вученим посипачима (један радник)
 - Путарско возило (два радника)
- Утоварно средство (утоваривач) је ангажовано током целе зимске службе на утовару материјала за посипање. Остале грађевинске машине се ангажују у IV степену ангажовања.
- Аутодизалица се ангажује према плану зимске службе током трајања зимске службе.
- Када се ангажује додатна механизација наплаћује се само ефективни рад тих возила и машина који умањује дежурства планираних средстава, осим за утоварна средства.
- Ускладиштење материјала за посипање
 - Плаћа се по ценовнику зимске службе једнократно за количине соли набављене за текућу сезону зимске службе;
- Сати који су дати у табели ангажовања су максималне дозвољене вредности а фактуришу се само средства која су стварно ангажована.

ЈАВНО ПРЕДУЗЕЋЕ "ПУТЕВИ
СРБИЈЕ"
СЕКТОР ЗА ОДРЖАВАЊЕ ЈАВНИХ ПУТЕВА I И II
РЕДА
ИЗВРШНИ ДИРЕКТОР

Зоран Стојисављевић, дипл. грађ. инж.

ШТАБ ЗИМСКЕ СЛУЖБЕ ЈП «ПУТЕВИ СРБИЈЕ»

На нивоу Јавног Предузећа «Путеви Србије» формира се Штаб зимске службе са седиштем у Београду у следећем саставу:

Име и презиме	функција	Телефон на радном месту	Мобилни телефон
Зоран Стојисављевић, дипл.грађ.инж.	руководилац штаба	011/30-40-647	063/403 632
Слободан Басурић, дипл.грађ.инж.	заменик руководиоца штаба и оперативни заменик одељење «Београд»		060/83 10 124
Драган Костић, дипл.саоб.инж.	оперативни заменик одељење «Нови Сад»	021/422-466	066/866 50 51
Драган Миливојевић, дипл.грађ.инж.	оперативни заменик одељење «К. Митровица»	028/425-425	066/866 50 68
Мирко Стефановић, дипл.грађ.инж.	оперативни заменик одељење «Ниш»	018/426-7799	066/866 50 09
Бранко Веланац, дипл.грађ.инж.	оперативни заменик одељење «Ужице»		064/830 21 47



Република Србија
МИНИСТАРСТВО ГРАЂЕВИНАРСТВА,
САОБРАЋАЈА И ИНФРАСТРУКТУРЕ

Број: 344-08-93318/2016-18-1
Датум: 19. октобар 2016. године
Београд

III ЈАВНО ПРЕДУЗЕЋЕ "ПУТЕВИ СРБИЈЕ"
Број 953-20780/16-3
25-10-2016
Датум
БЕОГРАД, Булевар краља Александра бр. 282

Министарство грађевинарства, саобраћаја и инфраструктуре Републике Србије на основу члана 56. Закона о јавним путевима („Службени гласник РС“, бр. 101/2005, 123/2007, 101/11, 93/12, 104/13), члана 158. став 1. Закона о безбедности саобраћаја на путевима („Службени гласник РС“, бр. 41/09, 53/10, 101/11, 32/13-УС, 55/14, 96/15, 9/16), члана 6. Закона о министарствима („Службени гласник РС“, бр. 44/14, 14/15, 54/15, 96/15) и члана 192. Закона о општем управном поступку („Службени лист СРЈ 33/97, 31/01 и „Службени гласник РС“, бр. 30/10), по овлашћењу Министра грађевинарства, саобраћаја и инфраструктуре бр. 021-01-197/2016-02 од 19.9.2016. године, поступајући по захтеву Шбр. 953-20780 од 6. октобра 2016. године ЈП "ПУТЕВИ СРБИЈЕ" из Београда, ул. Булевар краља Александра бр. 282 за издавање одобрења за техничко регулисање саобраћаја на деоницама државних путева I и II реда ("Сл. гласник РС" бр. 105/13, 119/13, 93/15), због планске и контролисане привремене обуставе саобраћаја теретних моторних возила и по потреби осталих возила, у време трајања интензивних снежних падавина и ледене кише, доноси:

РЕШЕЊЕ

1. Одобрава се ЈП "ПУТЕВИ СРБИЈЕ" из Београда, ул. Булевар краља Александра бр. 282, измена режима саобраћаја на деоницама државних путева I и II реда ("Сл. гласник РС" бр. 105/13, 119/13, 93/15), због планске и контролисане привремене обуставе саобраћаја теретних моторних возила и по потреби осталих возила, у време трајања интензивних снежних падавина и ледене кише, и то у периоду од: 15. новембра 2016. године до: 31. марта 2017. године.

2. Обавезује се подносилац захтева да:

- по потреби обезбеди присуство радника саобраћајне полиције на путу који ће регулисати саобраћај у датим околностима
- поступи у складу са чланом 54. Закона о јавним путевима („Службени гласник РС“, бр. 101/2005, 123/2007, 101/11, 93/12, 104/13) и благовремено и погодан начин обавештава јавност и кориснике јавних путева о стању и проходности путева и алтернативним путним правцима проходним за саобраћај
- писменим путем обавести инспекцију за државне путеве овог министарства и МУП – Управу саобраћајне полиције, МУП-Сектор за ванредне ситуације о почетку важења привремене обуставе саобраћаја теретних моторних возила и по потреби осталих возила, у време трајања интензивних снежних падавина и ледене кише
- предузме све друге потребне мере безбедности за безбедно одвијање саобраћаја у датим насталим временским условима тј., у време трајања интензивних снежних падавина, ледене кише на деоницама државних путева I и II реда
- након завршетка обуставе саобраћаја успостави првобитни режим одвијања саобраћаја и о томе писменим путем обавести инспекцију за државне путеве овог министарства и МУП – Управу саобраћајне полиције и МУП-Сектор за ванредне ситуације.

Образложење

ЈП "ПУТЕВИ СРБИЈЕ" из Београда, ул. Булевар краља Александра бр. 282 поднело је захтев Шбр. 953-20780 од 6. октобра 2016. године овом министарству за одобрења за техничко регулисање саобраћаја на деоницама државних путева I и II реда ("Сл. гласник РС" бр. 105/13, 119/13, 93/15), због планске и контролисане привремене обуставе саобраћаја теретних моторних возила и по потреби осталих возила, у време трајања интензивних снежних падавина и ледене кише.

По разматрању наведеног захтева, установљено је да су се стекли услови за утврђивање режима техничког регулисања саобраћаја на деоницама државних путева I и II реда ("Сл. гласник РС" бр. 105/13, 119/13, 93/15), због планске и контролисане привремене обуставе саобраћаја теретних моторних возила и по потреби осталих возила, у време трајања интензивних снежних падавина и ледене кише, у смислу члана 56. Закон о јавним путевима („Службени гласник РС“, бр. 101/2005, 123/2007, 101/11, 93/12, 104/13) и члана 158. став 1. Закона о безбедности саобраћаја на путевима („Службени гласник РС“, бр. 41/09, 53/10, 101/11, 32/13-УС, 55/14, 96/15, 9/16).

Ово решење је коначно.

Незадовољна страна може тужбом покренути управни спор пред Управним судом у Београду у року од 30 дана од дана достављања.

Такса у износу од 14680.00 динара за ово решење, наплаћена је по тарифном броју 1. и тарифном броју 147. став 2. Закона о републичким административним таксама ("Сл. гласник Републике Србије" бр. 43/03, 51/03, 61/05, 101/05, 42/06, 54/08, 5/09, 54/09, 35/10, 50/11, 70/11, 55/12, 93/12, 47/13, 65/13, 57/14, 45/15, 83/15, 112/15, 50/16).

Решење доставити:

Подносиоцу захтева
Инспекцији за државне путеве овог министарства
МУП-а-Управи саобраћајне полиције
Архиви

В. Д. ПОМОЋНИКА МИНИСТРА

Саша Стојаковић



Република Србија
МИНИСТАРСТВО ГРАЂЕВИНАРСТВА,
САОБРАЋАЈА И ИНФРАСТРУКТУРЕ

Број: 344-08-93318/2016-03
Датум: 19. октобар 2016. године
Београд

III
ЈАВНО ПРЕДУЗЕЋЕ "ПУТЕВИ СРБИЈЕ"
Број 953-20780/16-4
25-10-2016
Датум
БЕОГРАД, Булевар краља Александра бр. 282

Министарство грађевинарства, саобраћаја и инфраструктуре Републике Србије на основу члана 157. став 1. Закона о безбедности саобраћаја на путевима („Службени гласник РС“, бр. 41/2009, 53/2010, 101/11, 32/13-УС, 55/14, 96/15, 9/16), члана 6. Закона о министарствима („Службени гласник РС“, бр. 44/14, 14/15, 54/15, 96/15) и члана 192. Закона о општем управном поступку („Службени лист СРЈ 33/97, 31/01 и „Службени гласник РС“, бр. 30/10), по овлашћењу Министра грађевинарства, саобраћаја и инфраструктуре бр. 021-01-197/2016-02 од 19.9.2016. године, поводом захтева бр. 953-20780 од 6.10.2016. године ЈП "Путеви Србије" из Београда, ул. Булевар краља Александра бр. 282, за издавање одобрења за техничко регулисање саобраћаја на државним путевима I и II реда ("Сл. гласник РС" бр. 105/13, 119/13, 93/15) због обезбеђења услова за несметано и безбедно обављање саобраћаја у периоду зимског одржавања, тј. зимске службе 2016./2017. године, доноси:

РЕШЕЊЕ

1. Одобрава се ЈП "ПУТЕВИ СРБИЈЕ" из Београда, ул. Булевар краља Александра бр. 282, постављање саобраћајне сигнализације и измена режима саобраћаја на државним путевима I и II реда ("Сл. гласник РС" бр. 105/13, 119/13, 93/15) због обезбеђења услова за несметано и безбедно обављање саобраћаја у периоду зимског одржавања, тј. зимске службе 2016./2017. године, и то у периоду од: 15. новембра 2016. године до: 31. марта 2017. године.

2. Обавезује се подносилац захтева да саобраћајну сигнализацију на путу постави према утврђеном режиму саобраћаја, тј. Плану зимског одржавања за 2016./2017. годину и Правилнику о саобраћајној сигнализацији („Службени гласник РС“, бр. 134/14) и то:

- ограничење брзине кретања возила од 60 км/сат на државним путевима I и II реда који су Планом зимског одржавања утврђени као путеви "првог приоритета"
- ограничење брзине кретања возила од 40 км/сат на државним путевима I и II реда који су Планом зимског одржавања утврђени као путеви "другог и трећег приоритета"
- поред коловоза државних путева Планом зимског одржавања сврстаних у "први приоритет" постави саобраћајне знакове "ограничење брзине" II-30 (60) са допунском таблом IV-20.1 која означава временске услове у којима важи знаком означена изричита наредба када је на коловозу снег (симбол "снежне падавине")
- поред коловоза државних путева, Планом зимског одржавања сврстаних у "други и трећи приоритет" постави саобраћајне знакове "ограничење брзине" II-30 (40) са допунском таблом IV-20.1 која означава временске услове у којима важи знаком означена изричита наредба када је на коловозу снег (симбол "снежне падавине")
- саобраћајне знакове "ограничења брзине" II-30 (60) и II-30 (40) са допунском таблом IV-20.1 са симболом "снежне падавине" постави поред коловоза државних путева под стручним надзором овлашћених надзорних органа на следећим локацијама:
 - почетак/крај деоница државних путева првог и другог реда,
 - саобраћајне петље на државним путевима I реда (ауто путевима),
 - почетак/крај навоза објеката (мостова, надвожњака) на државним путевима I реда ауто путевима и мотопутевима,



- укрштање државних путева I и I реда,
- укрштање државних путева I и II реда,
- укрштање државних путева II и II реда,
- укрштање државних путева I реда и општинских путева,
- укрштање државних путева II реда и општинских путева
- саобраћајни знак П-39 “ланци за снег”, постави на безбедном месту под стручним надзором овлашћених надзорних органа, поред коловоза свих државних путева, ван насељених места, без обзира на приоритет одржавања утврђен Планом зимског одржавања, на следећим локацијама:
 - почетак/крај већих успона коловоза државних путева I и II реда,
 - укрштање државних путева и укрштање државних са општинским путевима унутар зона већих успона коловоза државних путева I и II реда
- саобраћајне знакове I-11 "клизав коловоз" са допунском таблом IV-7 која означава близину дела пута односно места на коме постоји опасност од клизавог коловоза због настанка поледице или снега, постави под стручним надзором овлашћених надзорних органа, поред коловоза свих државних путева, ван насељених места, без обзира на приоритет одржавања утврђен Планом зимског одржавања, за сваки смер кретања возила, на почетку свих путних објеката (мостова, надвожњака, подвожњака) на траси државних путева I и II реда
- обавести инспекцију за државне путеве овог министарства након постављања саобраћајне сигнализације на државним путевима I и II реда у периоду зимског одржавања, тј. зимске службе 2016./2017. године
- обавести Министарство унутрашњих послова – Управу саобраћајне полиције након постављања саобраћајне сигнализације на државним путевима I и II реда у периоду зимског одржавања, тј. зимске службе 2016./2017. године
- путем средстава јавног информисања благовремено обавести учеснике у саобраћају о измени режима и начину обављања саобраћаја на државним путевима I и II реда у периоду зимског одржавања, тј. зимске службе 2016./2017. године, и то од: 15. новембра 2016. године до: 31. марта 2017. године
- по истеку важности овог решења одмах уклони постављену саобраћајну сигнализацију и успостави првобитни режим одвијања саобраћаја на државним путевима I и II реда (“Сл. гласник РС“ бр. 105/13, 119/13, 93/15).

Образложење

ЈП "ПУТЕВИ СРБИЈЕ" из Београда, ул. Булевар краља Александра бр. 282, поднело је захтев бр. 953-20780 од 6.10.2016. године за издавање одобрења за техничко регулисање саобраћаја на државним путевима I и II реда (“Сл. гласник РС“ бр. 105/13, 119/13, 93/15) због обезбеђења услова за несметано и безбедно обављање саобраћаја у периоду зимског одржавања, тј. зимске службе 2016./2017. године.


По разматрању захтева установљено је да су се стекли услови за утврђивање предложеног режима саобраћаја у смислу члана 158. став 1. Закона о безбедности саобраћаја на путевима („Службени гласник РС“, бр. 41/2009, 53/2010, 101/11, 32/13-УС, 55/14, 96/15, 9/16).

Ово решење је коначно.

Незадовољна страна може тужбом покренути управни спор пред Управним судом у Београду у року од 30 дана од дана достављања.

Ово решење је коначно.

Незадовољна страна може тужбом покренути управни спор пред Управним судом у Београду у року од 30 дана од дана достављања.





Такса у износу од 14680.00 динара за ово решење, наплаћена је по тарифном броју 1. и тарифном броју 147. став 2. Закона о републичким административним таксама ("Сл. гласник Републике Србије" бр. 43/03, 51/03, 61/05, 101/05, 42/06, 54/08, 5/09, 54/09, 35/10, 50/11, 70/11, 55/12, 93/12, 47/13, 65/13, 57/14, 45/15, 83/15, 112/15, 50/16).

Решење доставити:

Подносиоцу захтева
Инспекцији за државне путеве овог министарства
МУП-а-Управи саобраћајне полиције
Архиви

В. Д. ПОМОЋНИКА МИНИСТРА



Саша Стојановић

П Р И Л О З И

П Р И Л О Г бр.1

- **ПРИОРИТЕТИ ПУТНИХ ПРАВАЦА државних путева I и II реда у зимској служби за сезону 2016/2017. год.**
- **ШТАБОВИ ЗИМСКЕ СЛУЖБЕ у предузећима за одржавање**
- **ПУНКТОВИ ЗИМСКЕ СЛУЖБЕ**
- **ЛОКАЦИЈЕ КРИТИЧНИХ МЕСТА**
- **ЛОКАЦИЈЕ НАМЕЊЕНЕ ЗА ЗАУСТАВЉАЊЕ И ДИСЛОЦИРАЊЕ ВОЗИЛА**
- **ДЕЖУРНЕ СЛУЖБЕ ПОЛИЦИЈСКИХ СТАНИЦА**

"Србијааутопут" д.о.о. – Београд

"СРБИЈААУТОПУТ" д.о.о. Београд

Приоритети путева	Број пута	км	Деоница
I приоритет	A 3	3,254	Петља Добановци км.92+190 - петља Београд км.95+444
	кроз БГД (Бивши државни пут А 1)	31,090	Петља Београд км.0+000 – петља Бубањ Поток км.031+090,00
	A 1	40,242	Петља Нови Бановци км.169+404 – Ресник (тунел Стражевица) км.209+646
	154	8,644	Ресник (тунел Стражевица) км.0+000 – петља Бубањ поток км.8+644
	A 1	155,349	Петља Бубањ Поток км.217+024 – петља Појате км.372+373
	A 1	119,413	петља Појате км.372+373 + петља Грделица км.491+786
	A 1	1,156	петља Грделица км.491+786 - крај изграђеног аутопута км.492+942
	A 1	33,123	Владичин Хан км.519+489 (почетак изгр. АП) - Бујановац (крај изгр. АП) км.552+612
	A 1	21,741	Левосоје (почетак изгр. АП) км.561+622 - граница СРБ/БЈР Македонија км.583+363
	A 4	17,568	Петља Трупале км.0+000 - Ниш (крај изграђ. АП) км.17+568
	A 4	10,749	Црвена Река (почетак изгр. АП) км.41+363 - Чифлик (крај изгр. АП) км.52+112
A 2	40,207	Љиг (Доњи Бањани) км.77+270 - Прелјина (Бољковци) км.117+477	
Укупно I приоритет:		482,536	
Укупно "СРБИЈААУТОПУТ" д.о.о. Београд		482,536	

1	МАРКОВИЋ ЗВОНИМИР Руководилац штаба	011/ 2451-152 063/ 223-515	Дирекција Моб.тел.
2	МАРКО МЛАДЕНОВИЋ Помоћник руководиоца штаба	011/ 2451-152 062 / 801-0891	Дирекција Моб.тел.
3	ОРЕЉ САША члан штаба	011/ 2888-676 062/293-544	Телефон у РЈ Факс у РЈ Моб.тел.
4	НЕДЕЉКОВИЋ ГВОЗДЕН члан штаба	026/ 516-232 063/223-516	Телефон у РЈ Моб. тел.
5	КОПРИВИЦА ЈОВАН члан штаба	035/ 8471-200 063/ 1061-251	Телефон у РЈ Моб. тел.
6	СТАНКОВИЋ ВОЈИСЛАВ члан штаба	018/ 4265-053 063/ 271-512	Телефон у РЈ Моб.тел.

ШТАБ ЗИМСКЕ СЛУЖБЕ

ИНФОРМАТИВНИ ЦЕНТАР „СРБИЈААУТОПУТ” д.о.о. Седиште: Ниш, пункт „Ново село“ Адреса: Пасјачких партизана бб (насеље 9. мај) Е-маил адреса на коју ће се слати налози штаба office@srbijaautoput.rs	Телефон 018/426 77 99 060/345 48 23	Факс 018/426 77 99
--	---	------------------------------

СПИСАК ОДГОВОРНИХ ЛИЦА ПО ПУНКТОВИМА СА БРОЈЕВИМА ТЕЛ.

ПУНКТОВИ “СРБИЈААУТОПУТ”-а	ТЕЛЕФОН	ОДГОВОРНО ЛИЦЕ	МОБИЛНИ ТЕЛЕФОН
НОВИ БАНОВЦИ	060/5463-128	ДРАГАН ПАВЛОВИЋ	062/293-531
ДОБАНОВЦИ	062/8854-935	ПАЈИЋ САВА	063/454-502
ОРЛОВАЧА	060/5463-129	РАДОМИР МИЛАДИНОВИЋ	063/454-515
КОЊАРНИК	011/ 2888-676 062/8854-932 060/553-5400	ОРЕЉ САША	063/294-544
БУБАЊ ПОТОК	062/8854-931	ЂОРЂЕВИЋ ЉУБИША	062/293-532
МАЛИ ПОЖАРЕВАЦ	011/ 8256-286 062/8854-930	МИХАЈЛОВИЋ ВОЈКАН	062/293-538

ПОЖАРЕВАЦ	026/ 732-607 063/454-505	РАЈКОВИЋ ЗЛАТИБОР	063/454-514
ВЕЛИКА ПЛАНА	026/ 516-232 063/454-506 060/5535401	КОЛЕВ ПРЕДРАГ	062/293-549
БАТОЧИНА	063/454-507	СТЕВИЋ САША	062/8064-274
ЋУПРИЈА	035/ 8471-200 063/454-508 060/5535402	ДАКИЋ ДЕЈАН	062/8854-909
РАЖАЊ	037/ 841-156 062/8854-911	ДАРКО ТОШИЋ	060/454-8590
АЛЕКСИНАЦ	062/8854-922	СУДИМАЦ РАДОМИР	063/454-509
НОВО СЕЛО	018/ 4267-799 062/8854-924 060/5535403	ЦВЕТКОВИЋ ЈУГОСЛАВ	063/454-516
ПЕЧЕЊЕВЦЕ	062/8854-967	ЖИВКОВИЋ ДРАГАН	062/2854-913
ГРДЕЛИЦА	062/5463-132	ТАСИЋ НЕНАД	062/8854-918
ВЛАДИЧИН ХАН	062/8854-996	БОГОСАВЉЕВИЋ ДРАГИША	063/238-721
БУЈАНОВАЦ	060/5075-101	МИТРОВИЋ АЛЕКСАНДАР	062/8854-916
ПРЕШЕВО	062/8854-973	МИЈАЛОВИЋ ДРАГИША	062/8064-284
БЕЛА ПАЛАНКА	060/3454-550 060/5535-403	ИЛИЋ ЗЛАТИМИР	062/8854-915
ДИЋИ	063/541-836		
ТАКОВО	060/5463-128		

За државни пут IА реда бр.1 (Е-75) деоница: обилазница Београда (Н.Бановци – Ресник/Стражевица - петља Бубањ поток) и IА реда бр.3 (Е-70), деоница: петља Добановци – петља Београд – петља Појате, као деоницу бившег државног пута IА реда бр.1 (Е-75, деоница кроз Град Београд):

- Одговорни надзорни орган: **Веско Стијовић, дипл.грађ.инж. 062/290-421 и 062/8010-870**

Помоћни надзорни органи:

РЈ-1 – **Петраш Дејан, грађ.тех. 060/5463-125 и 062/8010-849** (Добановци-Град Београд-Водањ)

РЈ-2 – **Станковић Зоран, грађ.тех. 062/8854-993 и 062/8010-853** (Водањ-Баточина)

РЈ-3 – **Ђурђевић Миодраг, грађ.тех. 062/8854-955 и 062/8010-850** (Баточина-Појате)

ОБИЛАЗНИЦА БЕОГРАДА – Велимир Стојковић, грађ.тех. 060/5463-126 и 062/8010-879 (Нови Бановци-остружница-Орловача-Стражевица/ресник и КРУЖНИ ПУТ-Бубањ поток).

За државни пут IА реда бр.1 (аутопут Е-75) деоница: петља Појате граница са БЈР Македонијом и државни пут IА реда бр.4 (аутопут Е-80) деонице: петља Трупале-Комрен-Просек и Црвена река – Чифлик:

- Одговорни надзорни орган: **Зоран Цекић, дипл.грађ.инж. 062/ 8854-934 и 066/8665-004.**

Помоћни надзорни органи:

- **Бобан Цветковић, грађ.тех, 060/5585-190** (Деоница: Појате-М.Копашница и Трупале-Просек и Црвена река-Чифлик)
- **Небојша Кипријановски, грађ.тех, 062/8064-206** (деоница: Полом – Граница БЈР Македонија)

**ЛОКАЦИЈЕ КРИТИЧНИХ МЕСТА НА АУТОПУТУ IA-3,IA-1, IA-4
„СРБИЈААУТОПУТ“ д.о.о., ДЕОНИЦА БЕОГРАД-НИШ**

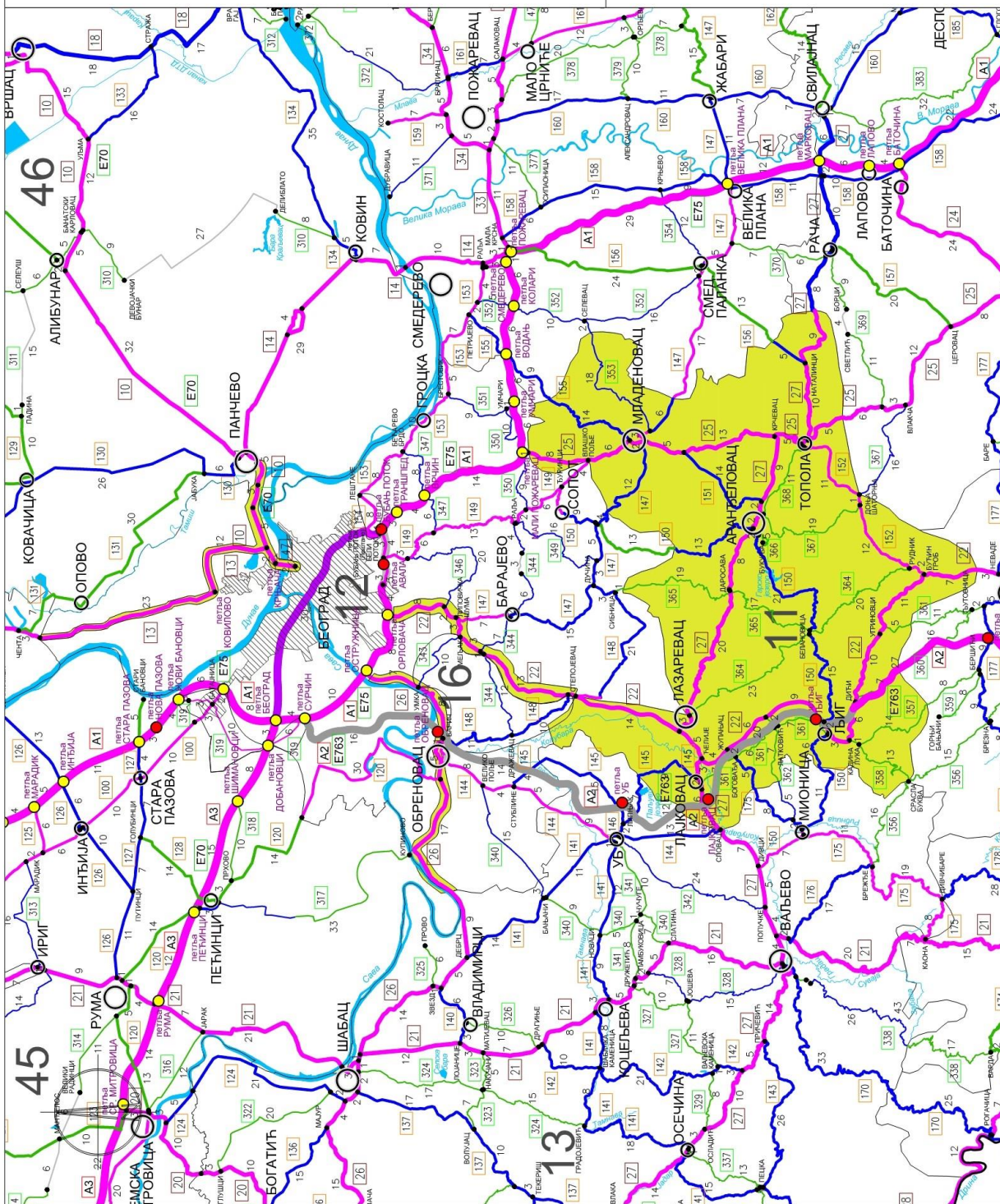
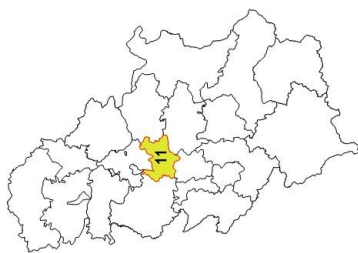
Р. Бр.	Ознака пута	ДЕОНИЦА	НАПОМЕНА
1	IA – 3	Добановци – петља Змај	ЈАК ВЕТАР,локално навејавање
2	IA – 1	мост "Газела"	ОБА СМЕРА, ЈАК ВЕТАР, наноси снега и поледица
3	IA – 1	превој Бубањ поток	ОБА СМЕРА, ЈАК ВЕТАР, наноси снега
4	IA – 1	превој "Бегалничко брдо"	ОБА СМЕРА, ЈАК ВЕТАР, наноси снега
5	IA – 1	Водањ-Колари	смер БЕОГРАД, ЈАК ВЕТАР, наноси снега
6	IA – 1	Смедеревска и Пожаревачка петља	смер БЕОГРАД, ЈАК ВЕТАР, наноси снега
7	IA – 1	Осипаоница	ОБА СМЕРА, ЈАК ВЕТАР, наноси снега
8	IA – 1	Крњево	смер БЕОГРАД, ЈАК ВЕТАР, наноси снега
9	IA – 1	Старо и Ново село	смер НИШ, ЈАК ВЕТАР, наноси снега
10	IA – 1	Багрдански теснац	ОБА СМЕРА, ЈАК ВЕТАР, наноси снега
11	IA – 1	Ћуприја-Параћин	ОБА СМЕРА, ЈАК ВЕТАР, наноси снега
12	IA – 1	Крежбинац	ОБА СМЕРА, ЈАК ВЕТАР, наноси снега
13	IA – 1	превој Мечка са петљом Ражањ	смер НИШ, ЈАК ВЕТАР, наноси снега
14	IA – 1	ОМВ пумпа	смер БЕОГРАД, ЈАК ВЕТАР, наноси снега
15	IA – 1	Делиград-Бобовиште	смер БЕОГРАД, ЈАК ВЕТАР, наноси снега
16	IA – 1	Алексиначки руд. - Југопетрол пумпа	смер НИШ, ЈАК ВЕТАР, наноси снега
17	IA – 1	Алексинач-Ниш	ОБА СМЕРА, ЈАК ВЕТАР, наноси снега
18	IA – 1	Трупалске шуме	ОБА СМЕРА, ЈАК ВЕТАР, наноси снега
19	IA – 1	петља Прокупље-НР Дољевац	ОБА СМЕРА, ЈАК ВЕТАР, наноси снега
20	IA – 1	Брестовац-Печењевац	ОБА СМЕРА, ЈАК ВЕТАР, наноси снега

21	IA – 4	петља у Нишу	ОБА СМЕРА, ЈАК ВЕТАР, наноси снега
22	IA – 4	Комрен-Матејевац	ОБА СМЕРА, ЈАК ВЕТАР, наноси снега

**ЛОКАЦИЈЕ КРИТИЧНИХ МЕСТА НА АУТОПУТУ IA-1
„СРБИЈААУТОПУТ“ д.о.о., ДЕОНИЦА ОБИЛАЗНИЦА БЕОГРАДА**

Р. Бр.	Ознака пута	ДЕОНИЦА	НАПОМЕНА
1	IA – 1	Нови Бановци-Батајница	СМЕР БАТАЈНИЦА, ЈАК ВЕТАР, локално навејавање и локално поледица
2	IA – 1	Мостови-вијадукти у зони Батајничке петље	ОБА СМЕРА, ЈАК ВЕТАР, поледица
3	IA – 1	Батајница – чвор Добановци	СМЕР ОСТРУЖНИЦА, ЈАК ВЕТАР, наноси снега
4	IA – 1	чвор Добановци	СМЕР ОСТРУЖНИЦА, ЈАК ВЕТАР, наноси снега
5	IA – 1	Добановци - Остружница	СМЕР ОСТРУЖНИЦА, ЈАК ВЕТАР, ЈАКА МАГЛА, наноси снега
6	IA – 1	Остружнички мост (река Сава)	СМЕР ОСТРУЖНИЦА, ЈАК ВЕТАР, ЈАКА МАГЛА, поледица, наноси снега
7	IA – 1	Петља Остружница	СМЕР ОРЛОВАЧА, ЈАК ВЕТАР, наноси снега
8	IA - 1	Тунел ЛИПАК	ЈАК ВЕТАР, наноси снега
9	IA - 1	Мост бр.9	ОБА СМЕРА, ЈАК ВЕТАР, поледица
10	IA - 1	Тунел ЖЕЛЕЗНИК	ЈАК ВЕТАР, наноси снега
11	IA - 1	Мост бр.10	смер БЕОГРАД, ЈАК ВЕТАР, поледица
12	IA - 1	чвор Орловача	ЈАК ВЕТАР, наноси снега, поледица
13	IA - 1	Мост бр.13	ОБА СМЕРА, ЈАК ВЕТАР, поледица
14	IA - 1	Мост бр.15	ОБА СМЕРА, ЈАК ВЕТАР, поледица
15	IA - 1	Тунел СТРАЖЕВИЦА	ЈАК ВЕТАР, наноси снега

ПЗП "Београд" АД – Београд



- I приоритет
- II приоритет
- III приоритет
- државна државна путевне улоге у савезу
- општинско место
- путља
- неасфалтирана путља
- дужина деонице

ПЗП "БЕОГРАД" АД - БЕОГРАД

Приоритети путева	Број пута	км	Деоница
I приоритет	10	10,500	Штампарија-Панчево граничи се са одржавањем града Панчево
	13	35,000	Београд Штампарија-Петља Ковилово-Чента
	22	104,000	Београд "мала" петља Орловача- Љиг - граница ПЗП Београд/Чачак (Сврачковци)- граница ПЗП Чачак табла Сврачковци(пише на табли почетак деонице коју одржава Путеви Чачак
	25	45,000	Мали Пожаревац - Младеновац – Топола-Божурнња- граница ПЗП Крагујевац код чесме у Божурнњи
	26	38,000	Петља Остружница - Обреновац - граница ПЗП Београд/Ваљево (Ушће) – Граница ПЗП Ваљево излаз из места Ушће ,код моста на излазу из места
	27	66,000	Граница ПЗП Ваљево/Београд (Словац) - Лајковац - Ћелије - Лазаревац - Аранђеловац – Крчевац,Топола-Ђурђево- граница ПЗП Крагујевац 3 км од сеоског Дома у Ђурђеву,граница ПЗП Ваљево
	47	5,000	Богословија -Штампарија
	152	28,000	Топола – Доња Шаторња - Рудник - БућинГроб
Укупно I приоритет:		331,500	
II приоритет	145	10,000	Јабучје - Лајковац
	147	19,000	Младеновац-Ковачевац-Смедеревска Паланка; Младеновац-Кораћица-Космај, граница ка Космају код хотела Звеза ЈКП Београд пут,граница ка С.Паланци
	150	48,000	Аранђеловац - Белановица - Љиг - Граница ПЗП Београд/Ваљево(Врујци)- граница ПЗП Ваљево улаз у место Г.Топлица
	150	18,000	Граница ПЗП Београдпут/Београд (Раниловић) - Аранђеловац- Граница Град Београд код раскрснице Раниловић-Рогача
	151	14,000	Веза с адржавним путем 25 - Марковац – Аранђеловац
	155	15,000	Граница ПЗ Пожаревац/Београд (Дубона) – Младеновац –граница са ПЗП Пожаревац на граници два села Дубона и Мало Орашје
	156	7,000	Граница ПЗП Пожаревац/Београд (Клока) – Наталинци – граница ПЗП Пожаревац скретање за село Клока
	175	7,500	Жупањац - Боговађа - Граница ПЗП Београд/Ваљево – граница ПЗП Ваљево код места Наномир
	353	16,283	Младеновац - граница ПЗП Београд/Пожаревац
Укупно II приоритет		154,783	

III приоритет	357	11,000	Веза са државним путем 22 - КадинаЛука - Граница ПЗП Београд/Чачак – граница ПЗП Чачак код Војске на Рајцу
	358	12,000	КадинаЛука – Срасла Буква
	360	5,000	Дићи - Граница ПЗП Београд/Чачак (Бољковци)
	361	18,500	Лајковац - Боговађа - Љиг
	361	5,000	Угриновци - Граница ПЗП Београд/Чачак (Шилопај) (ЗЕМЉА)- граница ПЗП Чачак код места Шилопај
	362	10,000	Граница ПЗП Ваљево/Београд - Граница ПЗП Београд/Београдпут – Граница ПЗП Ваљево Читачке колибе скретање за Дучић,граница ЈКП Београд пут д Дудовица
	364	21,000	Белановица - Рудник
	364	8,000	Граница ПЗП Београдпут/Београд – Белановица граница ЈКП Београд пут споменик на Кику у Шутцима
	364	12,500	Лазаревац-Брајковац
	365	35,126	Граница ПЗП Београдпут/Београд - Венчане - Партизани – Белановица- граница на 4 км од центар Венчана према Сибници
	366	4,500	Аранђеловац-Букуља
367	19,000	Аранђеловац - ДоњаШаторња	
368	11,436	Аранђеловац - Бања - Топола	
Укупно III приоритет		173,062	
Укупно ПЗП "БЕОГРАД" А.Д.		659,345	

ШТАБ ЗИМСКЕ СЛУЖБЕ

Назив организације	Број телефона
Презиме и име	Мобилни
Штаб зимске службе ПЗП «Београд» ад- Београд Видска бр. 24 Тел. 011/244-0722 Факс: 24-55-793 Е-маил адреса на коју ће се слати налози штаба: zimska.sluzba@pzpbeograd.rs Територија: Београд, Топола, Аранђеловац, Младеновац, Љиг, Лазаревац, Рудник	
Трандафиловић Слободан, руководилац штаба	066/88-15-006
Кнежевић Драган, оперативни руководилац подручја Београд	066/88-15-007
Кљајић Славица, оперативни руководилац подручја Топола	066/8815-025
Ристановић Рајко, оперативни руководилац подручја Лазаревац	066/8815-099
Николић Небојша, шеф механизације	066/8815-008

ПУНКТ	ТЕЛЕФОН	МОБИЛНИ ТЕЛЕФОН	ОДГОВОРНО ЛИЦЕ
Крњача (ИБ-10)	011/33-18-440	066/8815-028	Љубоја Јово
Обреновац	011/87-21-382	066/8815-027	Николић Златомир
Рушањ		066/8815-165	Доневић Иван
Лазаревац	011/81-20-235	066/8815-051	Нешић Светлана
Љиг	014/3445-014	066/8815-124	Пешаковић Момчило
Рудник	032/5741-398	066/8815-014	Кривокућа Иван
Топола	034/81-10-67	066/8815-025	Кљајић Славица
Аранђеловац	034/72-76-33	066/8815-024	Вукелић Драган
Младеновац	011/8236-488	066/8815-026	Живановић Радомир

Главни надзорни орган:

Миливоје Дурковић, тел : 066 88 15 170

Помоћни надзорни органи:

Зоран Здравковић, тел : 066 88 15 141

Дане Грујичић, (за подручје Београда), тел : 066 88 15 137

ЛОКАЦИЈЕ КРИТИЧНИХ МЕСТА НА ДРЖАВНИМ ПУТЕВИМА

	Ознака пута	Деоница	Напомена
1	ИБ22	Рушањ-Липовачка шума	Зона изненадног завејавања
2		Тзв "Албанска кривина"	Опасна кривина
3		Превој Рудник	Зона изненадног завејавања
4			
5	ИБ13	Падинска скела-Чента	Зона изненадног завејавања
6	ИБ26	Ада-Умка, Вијадук: „ОСТРУЖНИЦА“ км 013+500,00-км 013+850,00 Ада-Умка, км 007+000,00-км 008+000,00	ОБА СМЕРА, ЈАК ВЕТАР, ЈАКА МАГЛА, ПОЛЕДИЦА, НАНОСИ СНЕГА
7	ИБ10	Београд-Панчево км 011+000,00 – км 013+000,00	СМЕР ПАНЧЕВО, ЈАК ВЕТАР, ЛОКАЛНО НАВЕЈАВАЊЕ и ЛОКАЛНО ПОЛЕДИЦА
8	ИБ25	Сенаја	Велики успон

9		на км 36+000 - 37+500 Мали Пожаревац-Божурња	Зона изненадног завејавања
10		на 14+000; 34+300; 42+100	надвожњак
11	IB27	Беле воде на км 658+100 до км 659+100	Велики успон
12		на км 670+500 Крушевица - Крћевац	Опасна кривина
13	IIA150	од км 1+000 до км 3+200 Аранђеловац-Босуца	Велики успон
14		7+900 Аранђеловац-Босуца	Опасна кривина
15		7+900 Аранђеловац-Босуца	Мост
16	IIA152	10+000 до км 11+000 Топола- Гуришевци	Велики успон
17		15+100 до км 20+100 Топола- Гуришевци	Опасна кривина
18		3+000 до км3+630; 7+000 до км 10+000 Топола-Гуришевци	Зона изненадног завејавања
19		12+840 и 16+400 Топола-Гуришевци	Мост
20		деоница кроз варошицу Рудник	Зона изненадног завејавања
21	IIA156	689+000 до км 690+000;639+000 до км 639+500;700+000 до км 706+000 Наталинци-Клока	Велики успон
22		691+500 Наталинци-Клока	Опасна кривина
23		706+000 до км 707+000 Наталинци- Клока	Зона изненадног завејавања
24		11+580 Наталинци-Клока	Мост
25	IIA147	1+400 до км 13+000Младеновац- Велика Крсна	Велики успон

26		10+000 Младеновац-Велика Крсна	Зона изненадног завејавања
27	IIA147	62+100 Младеновац-Космај	Велики успон
28	IIA155	12+000 Младеновац-Дубона	Зона изненадног завејавања

ЛОКАЦИЈЕ НАМЕЊЕНЕ ЗА ЗАУСТАВЉАЊЕ И ДИСЛОЦИРАЊЕ ВОЗИЛА

Локације намењене за заустављање и дислоцирање возила када је то неопходно ради интервенција на путевима при делимичном или потпуном прекиду саобраћаја

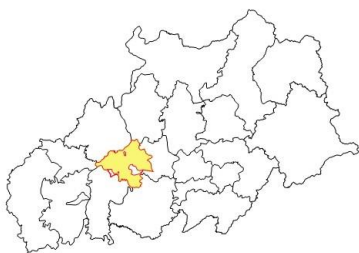
Редни број	Број пута	Деоница	Опис локације
1	IB22	Београд-Сврачковци	Проширење пута у Липовачкој шуми Проширење пута код места Петка Проширење пута код језера „Очаге“ Проширење пута код кафане „Руднички брег“
2	IB10	Београд-Панчево	Напуштена бензинска станица „Шер“
3	IB13	Београд-Чента	Паркинг код „МЕТРО-а“
4	IB26	Београд-Обреновац	Проширење пута после раскрснице „Железник“ са леве стране у правцу ка Обреновцу
5	IB25	Мали Пожаревац-Топола	Проширење пута пре надвожњака – „Сенаја“
6	IB27	Словац-Аранђеловац	Код аутобуске станице „Лајковац“ Проширење пута после Градске болнице Лазаревац Паркинг у кругу фабрике Књаз Милош Бања
7	IIA152	Рудник - Топола	Топола-паркинг (проширење) код другог семафора на излазу из Тополе Проширење пута са десне стране од Рудника ка Тополи код фабрике „Конфекција Рудник“
8	IIA150	Врујци-Аранђеловац	Проширење преко пута аутобуске станице „Љиг“

СПИСАК ПОЛИЦИЈСКИХ СТАНИЦА

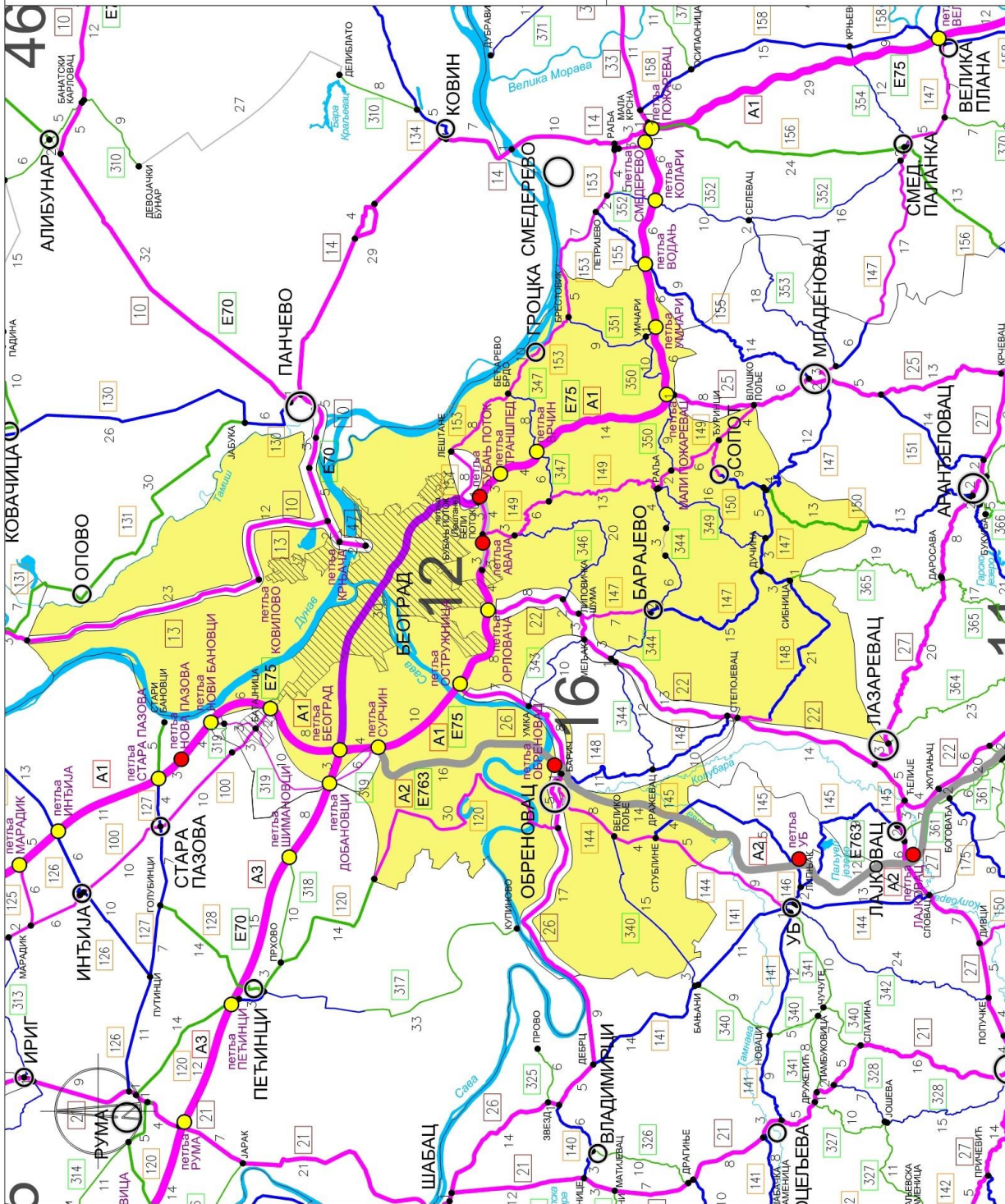
ПС БАРАЈЕВО	11	2816-003
ПС ВОЖДОВАЦ	11	2453-656
ПИ БЕЛИ ПОТОК	11	2813-001
ПС ВРАЧАР	11	3440-643
ПС ГРОЦКА	11	2819-001
ПО КАЛУЂЕРИЦА	11	3410-260
ПО ВРЧИН	11	8054-422
ПС ЗВЕЗДАРА	11	2403-527
ПО МИРИЈЕВО	11	3430-411
ПС ЗЕМУН	11	2811-011
ПО БАТАЈНИЦА	11	8480-322
ПО СУРЧИН	11	8440-346
ПС ЛАЗАРЕВАЦ	11	8123-458
ПС МЛАДЕНОВАЦ	11	8233-295
ПС НОВИ БЕОГРАД	11	3008-014
ПО БЕЖАНИЈСКА КОСА	11	3008-018
ПС ОБРЕНОВАЦ	11	8723-948
ПО БАРИЧ	11	8700-047
ПС ПАЛИЛУЛА	11	2751-630
ПИ БОРЧА	11	2818-001
ПС РАКОВИЦА	11	2814-005
ПС САВСКИ ВЕНАЦ	11	2642-949
ПС СОПОТ	11	8251-039
ПО РАЉА	11	8257-092
ПС СТАРИ ГРАД	11	3239-731
ПС ЧУКАРИЦА	11	3003-005
ПО ЖЕЛЕЗНИК	11	3003-010
ПО СРЕМЧИЦА	11	2526-247
ПС ЛАЈКОВАЦ-дежурна служба	14	3431-122
ПС ЉИГ-дежурна служба	14	344-59-92
ПС АРАНЂЕЛОВАЦ - дежурна	34	569-171

ЈКП "Београдпут" - Београд

- ЈКП "БЕОГРАД ПУТ" -



- I приоритет
- II приоритет
- III приоритет
- државна државна путафна не уласку у одређене
- општинско место
- петља
- непланирана петља
- државна државна



JKP "Београдпут" – Београд

Приоритети путева	Број пута	км	Деоница
I приоритет	120	29,819	Граница АПВ - Бечмен - Обреновац
	144	17,219	Обреновац - Стублине - Граница ПЗП Београдпут/Ваљево
	147	8,004	Липовачка шума - Барајево
	148	3,136	Степојевац- Велики Црљени
	149	35,551	Бели Поток - Раља - Ђуринци - Влашко Поље
	150	4,000	Ђуринци - Сопот
	153	22,810	Лештане - Гроцка - Граница ПЗП Београдпут/Пожаревац
Укупно I приоритет		120,539	
II приоритет	145	4,618	Стублине - Граница ПЗП Београдпут/Београд
	147	28,408	Барајево - Дучина - Космај - Граница ПЗП Београдпут/Београд
	148	20,808	Велики Црљени - Јунковац - Сибница - Дучина
	150	4,800	Сопот - Рогача
	340	14,934	Велико Поље - Грабовац - Граница ПЗ Београдпут/Ваљево (окретница)
	344	17,293	Мељак - Барајево - Раља
	346	19,636	веза са државним путем 22 - Рипањ - веза са државним путем 149
	347	14,296	веза са државним путем 149 - Врчин - Заклопача - Бећарево Брдо
	349	16,092	Дучина - Стојник - Раља
	350	18,169	Раља - Мали Пожаревац - Умчари
	351	10,256	Брестовик - Умчари - веза са државним путем А1
Укупно II приоритет		169.310	
III приоритет	150	12,541	Рогача - граница ПЗП Београдпут/Београд (Раниловићи)
	365	1,880	Сибница - Граница ПЗ Београдпут/Београд
Укупно III приоритет		14,421	
Укупно JKP "Београдпут" Београд		304.270	

ШТАБ ЗИМСКЕ СЛУЖБЕ

Назив организације Име и презиме	Број телефона	
	Радно место	Мобилни
Штаб зимске службе JKP «Београд пут» - Београд Драгослава Срејовића 8а Е-маил адреса на коју ће се слати налози штаба ЗС: zimska.sluzba@beogradput.com		
Иван Тејић, руководилац штаба	011/33-02-801	064/10-55-805
Ненад Томић, помоћник руководиоца штаба	011/33-02-805	062/80-55-162
Горан Јанићијевић, помоћник руковод. штаба	011/27-61-757	062/80-17-186
Жељко Маравић, члан штаба	011/27-61-757	063/ 20-18-36; 064/831-60-10
Дејан Јовановић, члан штаба	011/27-63-277	064/831-60-41

ПУНКТ	ТЕЛЕФОН	ОДГОВОРНО ЛИЦЕ	
Главна база-центар	011/2750-891 011/ 2071-933 тел/факс: 011/2767-757	Грујић Слободан	065/ 3321-470
		Кемал Ахметовић	065/ 2501-426
		Предраг Пејовић	064/8316-133
		Владан Јовановић	065/8499-113
База Липовица	011/8301-534	Војин Павић	065/ 3389-264
		Никола Милошевић	065/555-27-03
		Јовица Николић	064/831-62-40
		Влада Максић	064/1670-518
База Раља	011/8253-018	Ненад Кузмановић	065/ 3510-500
		Миша Николић	065/ 2504-885
		Влада Перуничич	064/831-60-44
		Дејан Гавриловић	064/831-62-34
База Бели поток	011/3908-196	Миодраг Јовановић	065/ 3190-609
		Славољуб Дивац	065/ 8545-104
		Драган Филиповић	064/831-64-68
		Далибор Дедић	065/3728-020
База Брестовик	011/8520-127	Кира Глигоров	065/2665-564
		Слободан Илић	065/ 2418-180
		Раде Маговац	063/8753-472
		Радослав Митровић	065/8520-306
База Лазаревац	011/8121-234	Радиша Лукић	065/3469-848
		Влада Маринковић	064/8316-007
		Виолета Палибрк	065/8326-584
		Александар Карић	064/831-65-02
База Обреновац	011/872-2676	Владимир Ђукић	065/8388-462
		Немања Стоиловић	064/831-62-22
		Мирко Матић	064/831-60-69
		Слободан Алексић	064/4175-311

Државни путеви IIА и IIБ реда:

- Одговорни надзорни орган – **Љубиша Станојевић**, дипл.грађ.инж.

(тел. 064/831-64-44)

- Помоћни надзорни орган – **Војислав Дробац**, грађ.инж.

(тел. 066/8665-008 и 064/831-64-00) и **Бојан Ћосић**, дипл.инж. (тел. 063/8843-790)

ЛОКАЦИЈЕ КРИТИЧНИХ МЕСТА

	Ознака пута	Деоница	Напомена
1	II А 149	Средњи Прњавор	Наноси
2	II А 153	Бећарево брдо	Успон
3	II А 147	Тресија	Успон

ЛОКАЦИЈЕ НАМЕЊЕНЕ ЗА ЗАУСТАВЉАЊЕ И ПАРКИРАЊЕ ВОЗИЛА

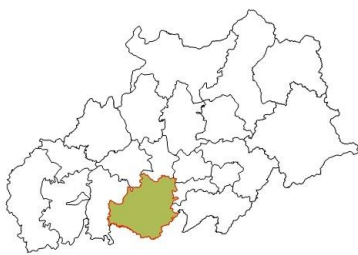
Локације намењене за заустављање и дислоцирање возила када је то неопходно ради интервенција на путевима при делимичном или потпуном прекиду саобраћаја

Редни број	Број пута	Деоница	Опис локације
1	II А 154	Кружни пут	Ауто пијаца Бубањ Поток

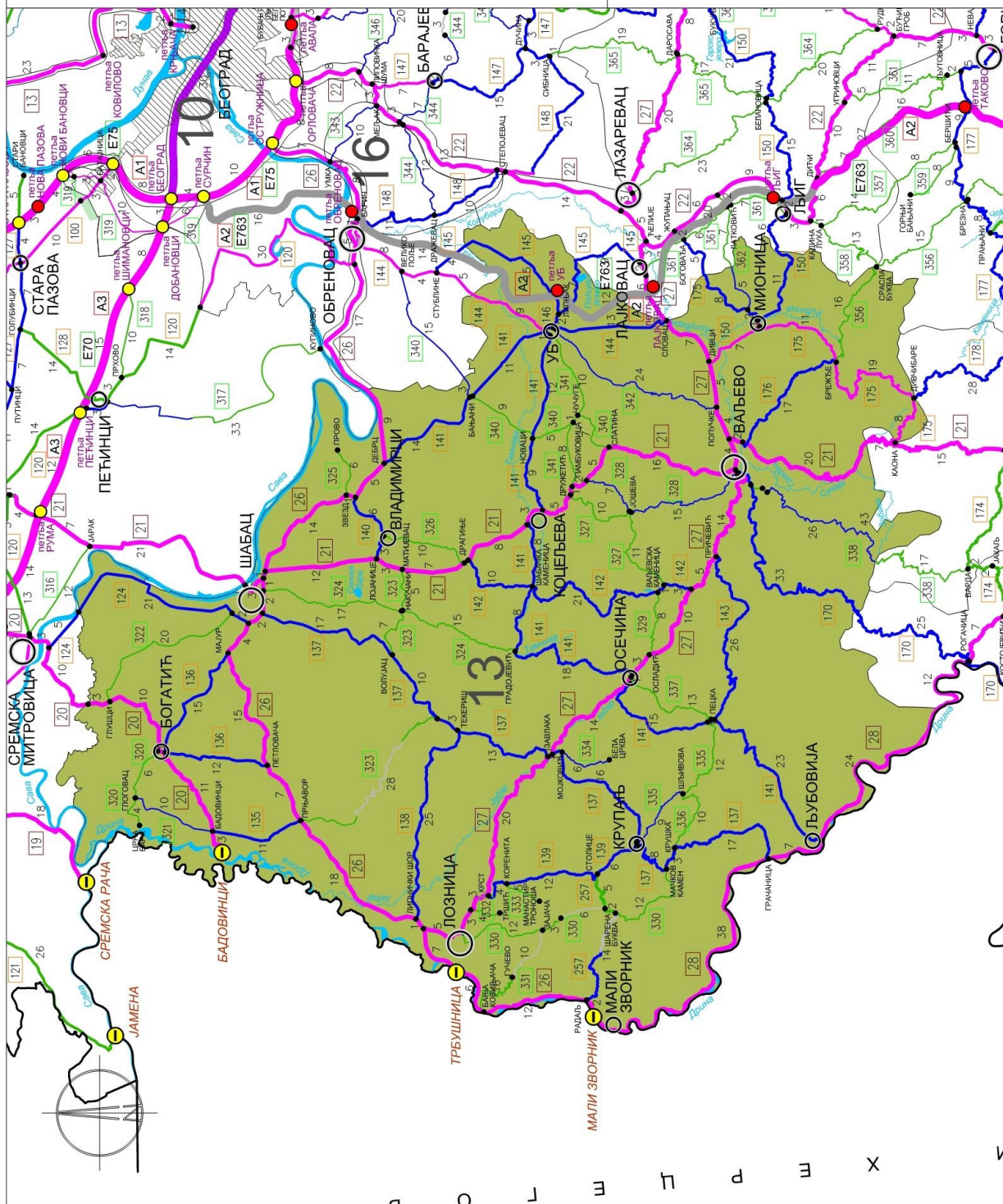
Списак полицијских станица

ПС БАРАЈЕВО	11	2816-003
ПС ВОЖДОВАЦ	11	2453-656
ПИ БЕЛИ ПОТОК	11	2813-001
ПС ВРАЧАР	11	3440-643
ПС ГРОЦКА	11	2819-001
ПО КАЛУЂЕРИЦА	11	3410-260
ПО ВРЧИН	11	8054-422
ПС ЗВЕЗДАРА	11	2403-527
ПО МИРИЈЕВО	11	3430-411
ПС ЗЕМУН	11	2811-011
ПО БАТАЈНИЦА	11	8480-322
ПО СУРЧИН	11	8440-346
ПС ЛАЗАРЕВАЦ	11	8123-458
ПС НОВИ БЕОГРАД	11	3008-014
ПО БЕЖАНИЈСКА	11	3008-018
ПС ОБРЕНОВАЦ	11	8723-948
ПО БАРИЧ	11	8700-047
ПС ПАЛИЛУЛА	11	2751-630
ПИ БОРЧА	11	2818-001
ПС РАКОВИЦА	11	2814-005
ПС САВСКИ ВЕНАЦ	11	2642-949
ПС СОПОТ	11	8251-039
ПО РАЉА	11	8257-092
ПС СТАРИ ГРАД	11	3239-731
ПС ЧУКАРИЦА	11	3003-005
ПО ЖЕЛЕЗНИК	11	3003-010
ПО СРЕМЧИЦА	11	2526-247

"Ваљево" АД - Ваљево



- I приоритет
- II приоритет
- III приоритет
- државна државна путевна улаз у организана
- општинско место
- петља
- некарајерна петља
- државна граница (гранични прелаз у функцији јавног саобраћаја)
- 14 дужина деонице



ПЗП "Ваљево" ад – Ваљево

Приоритети путева	Број пута	км	Деоница
I приоритет	20	27,306	Граница одржавања Сремпут Рума Сремска Митровица /ПЗП Ваљево (место Глушци) — Богатић – државна граница са Босном и Херцеговином (гранични прелаз Бадовинци-Павловића мост)
	21	90,788	Граница одржавања Сремпут Рума/ ПЗП Ваљево (1 км пре границе АПВ, Савски мост Шабац) – Шабац – Коцелјева – Ваљево – Граница ПЗП Ваљево/ Путеви Пожега, место Подбукови)
	26	106,873	Граница ПЗП Београд/ ПЗП Ваљево (Ушће мост) – Шабац – Лозница – државна граница са Босном и Херцеговином (гранични прелаз Мали Зворник – мост Трбушница)
	27	98,136	Државна граница са Босном и Херцеговином (гранични прелаз Трбушница-Шепак) – Лозница – Осечина – Ваљево – Граница ПЗП Ваљево/ПЗП Београд (Словац)
	28	73,278	Мали Зворник – Љубовија – Граница ПЗП Ваљево/Путеви Ужице (место Рогачица)
	144	9,594	Граница Београдпут/ПЗП Ваљево место Лончаник - УБ
	150	7,374	Мионица – Дивци
	175	38,008	Мионица – Брежђе – Дивчибаре - Каона
Укупно I приоритет:		451,357	
II приоритет	124	23,518	Граница одржавања Сремпут Рума/ПЗП Ваљево (0.241км после Граница АПВ-место Чеврнтија – Дреновац – Шабац)
	135	10,523	Бадовинци - Прњавор
	136	26,462	Мајур – Богатић - Петловача
	137	87,662	Шабац – Волујац – Завлака – Бања Бадања - Крупањ - Грачаница
	138	25,497	Липнички Шор – Текериш
	139	21,867	Крст - Коренита – Крупањ
	140	9,107	Звезд – Владимирци – Лојанице
	141	120,001	Дебрц – Бањани – УБ – Новаци – Коцелјева – Шабачка Каменица – Доње Црниљево – Осечина – Гуњаци – Пецка - Љубовија
	142	34,182	Драгиње - Шабачка Каменица – Ваљевска Каменица – веза са државним путем ИБ-27
	143	25,990	Причевић – Пецка
	144	14,514	УБ – Словац
145	21,291	Бргуле – Граница ПЗП Ваљево/ ПЗП Београд (мост на Тамнави) – Бргуле – Каленић – Граница ПЗП Ваљево / Београдпут	
146	1,685	УБ – Бргуле	

	150	9,114	Граница ПЗП Београд/ ПЗП Ваљево (Горња Топлица) - Мионица
	170	30,364	Ваљево – Поћута – Граница ПЗП Ваљево/ Путеви Ужице (Дебело Брдо)
	175	9,324	Граница ПЗП Београд/ПЗП Ваљево (Наномир) - Мионица
	176	17,165	Ваљево – Брежђе - Бограновића Брдо
	257	10,071	Радаљ - Радаљска Бања
	321	10,051	Глоговац - Бадовинци
	340	2,510	Граница Београдпут/ПЗП Ваљево (Вукићевица) – Бањани
	362	5,470	Маљевић – Мушић - Граница ПЗП Ваљево/ Београдпут
	328	22,321	Веза са државним путем ИБ-21 - Гола глава – Ваљево
	334	6,382	Мојковић – Бела црква
	335	9,445	Крупањ – Шљивова
	338	30,662	Ваљево – Лелић – Граница ПЗП Ваљево/Путеви Пожега (Повленска Коса)
	342	23,514	Ваљево (Иверак) – Караула - Уб
Укупно II приоритет		608,692	
III приоритет	257	7,057	Шарена Буква - Столице
	320	10,653	Богатић – Глоговац – Црна Бара – државна граница са Босном и Херцеговином
	322	19,510	Глушци – Мачвански Причиновић – Шабац (веза са државним путем IIА-124)
	323	25,552	Прњавор – Чокешина – Волујац – Синошевић – Накучани – Матијевац – веза са државним путем ИБ-21
	323		Чокешина – Липове Воде - Волујац
	324	32,184	Шабац (веза са државним путем ИБ-26) – Накучани – Доње Црниљево
	325	5,641	Прово – Звезд – веза са државним путем ИБ-26
	326	10,486	Владимирци – Крнуле - Драгиње
	327	21,532	Дружетић (веза са државним путем ИБ-21) – Ваљевска Каменица
	329	8,193	Веза са државним путем ИБ-27 – Осладић – веза са државним путем IIа-142
	330	11,854	Лозница - Зајача
	330	14,704	Зајача – Шарена Буква – Мачков Камен – веза са државним путем IIа-137
	331	12,537	Бања Ковиљача – Гучево - Зајача
332	3,577	Веза са државним путем ИБ-27 – Жеравија - Тршић	

	333	4,568	Корените - Троноша
	335	11,880	Шљивова – веза са државним путем IIa-141
	336	9,994	Пецка – Крушка
	337	12,729	Осечина - Пецка
	340	20,180	Бањани – Новаци – Памбуковиц - Слатина
	341	18,744	Уб – Памбуковица – веза са државним путем IB-21
	356	16,321	Брежђе – Граница ПЗП Ваљево (Планиница)/Путеви Чачак
Укупно III приоритет		277,896	
Укупно ПЗП "Ваљево" а.д.		1.337,945	

ШТАБ ЗИМСКЕ СЛУЖБЕ

Назив организације		
Презиме и име	телефон	Мобилни телефон
Штаб зимске службе ПЗП „Ваљево“ ад – Ваљево М. Глишића број 94 Е-маил адреса на коју ће се слати налози штаба ЗС: pilotpzpva@yahoo.com		
Србобран Павловић, руководилац штаба	014/221-486	060/831-00-16
Милорад Јовановић, заменик руководиоца штаба	014/224-401	060/381-00-25
Сава Јовановић, члан		060/381-00-68
Новица Крстић, члан		060/381-00-41
Јасмин Гарибовић, члан	014/227-620	060/381-00-90

ПУНКТ	ТЕЛЕФОН	МОБ.ТЕЛЕФОН	ОДГОВОРНО ЛИЦЕ
Ваљево	014/244-848	060/831-00-47	Небојша Југовић
Осечина	014/451-151	060/831-01-02	Иван Јаћимовић
Крупањ	015/581-079	060/831-01-06	Владимир Грујанић
Љубовија	015/561-852	060/831-01-08	Драган Васић
Шабац	015/344-594	060/831-00-56	Мирослав Симић
Дуваниште	015/274-390	060/831-00-53	Ненад Јокић
Лозница	015/873-157	060/831-01-13	Дејан Илић
Коцељева	015/556-034	060/831-00-93	Марина Васић
Уб	014/410-832	060/ 831-00-78	Гордана Ненадовић
Мионица	014/342-11-37	060/831-00-59	Петровић Радмила
Дивчибаре	014/277-308	060/831-00-79	Севић Зоран

Руководилац Одељења одржавања и заштите путева, Београд.
ЈП „Путеви Србије“ – **Слободан Басурић**, дипл.грађ.инж. (тел. 060/8310-124)

Одговорни Надзорни орган за територију Колубаре, Мачве и Мионице
Небојша Сибиновић- дипл.грађ.инж. (тел. 060/831-02-48)

Надзорни орган за територију **Колубаре**
ПЗП «Ваљево» ад -**Младен Мирић**, грађ.тех. (тел. 060/831-00-02)

Надзорни орган за територију **Мачве**
ПЗП «Ваљево» ад - **Андреја Марјановић**, грађ.инж. (тел. 060/831-01-07)

Надзорни орган за територију **Мионице**
ПЗП «Ваљево» ад – **Драган Бојковић**, грађ.тех. (тел. 060/831-00-75)

ЛОКАЦИЈЕ КРИТИЧНИХ МЕСТА

	Ознака пута	Деоница	Напомена
1	ІБ-21	Ваљево – Каона км 5+000 – 10+000	успон, завејавање
2		Слатина - Ваљево км 0+000 – 7+000	успон
3	ІБ-27	Осечина – Причевић км 8+000 – 11+000	успон, завејавање
4	ІІА-170	Ваљево – Дебело брдо км 22+000 – 35+000	успон, завејавање
5	ІІА-137	Бања Бадања – Завлака км 0+000 – 2+000	успон, завејавање
6	ІІА-139	Крупањ – Коренита км 4+000 – 6+000	успон, завејавање
7	ІІА-141	Пецка – Љубовија км 0+000 – 10+000	успон, завејавање
8	ІІА-143	Причевић – Пецка км 9+000 – 20+000	успон, завејавање
9	ІІБ-338	Ваљево – Повленска коса км 0+000 – 28+960	успон, завејавање
10	ІІА-137	Крупањ – Мачков камен км 0+000 – 15+000	успон, завејавање
11	ІІА-139	Радаљска бања – Ш.буква км 0+000 – 15+000	успон, завејавање
12	ІБ-27	Крст – Завлака	Проширење на обилазници око Лознице ІБ 21 или пункт Лозница
13	ІІА-141	Дебрц- Уб	Сточна пијаца на Убу

14	IB-21	Коцељева - Слатина Драгиње - Слатина	Треће траке на успонима или МЗ Драгиње
15	IB-26	Шабац - Миокус	Бензинска пумпа
16	IIA-137	Шабац – Бања Бадања	Текериш 2 проширење
17	IIA-175	Мионица – Богдановића брдо	Успон и завејавање
18	IIA-175	Богдановића брдо - Дивчибаре	Успон и завејавање

ЛОКАЦИЈЕ НАМЕЊЕНЕ ЗА ЗАУСТАВЉАЊЕ И ПАРКИРАЊЕ ВОЗИЛА

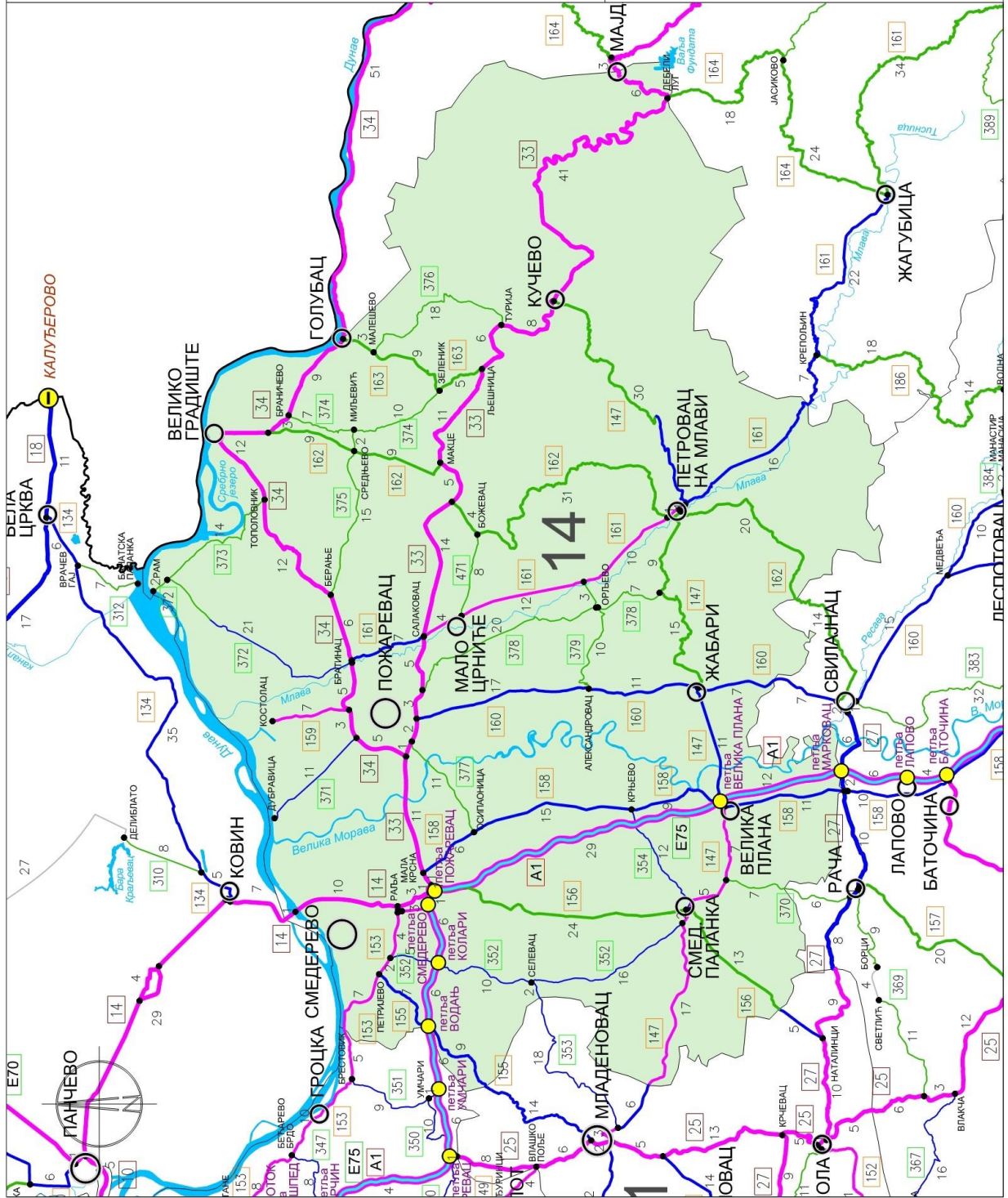
Локације намењене за заустављање и дислоцирање возила када је то неопходно ради интервенција на путевима при делимичном или потпуном прекиду саобраћаја

Ред. број	Број пута	Деоница	Опис локације
1	IB-21	Слатина – Ваљево	Трећа трака Слатина Трећа трака Дивље брдо
2	IB-27	Осечина – Причевић (Каменичко брдо)	Железнички паркинг
3	IIA-170	Ваљево – Дебело брдо	Стара траса- Змајевац
4	IIA-141	Пецка – Љубовија	Пецка, Љубовиђа
5	IB-27	Крст - Завлака	Проширење на обилазници око Лознице IB 21 или пункт Лозница
6	IIA-141	Дебрц - Уб	Сточна пијаца на Убу
7	IB-21	Коцељева - Слатина Драгиње - Слатина	Треће траке на успонима или МЗ Драгиње
8	IB-26	Шабац - Миокус	Бензинска пумпа
9	IIA-137	Шабац – Бања Бадања	Текериш 2 проширење
10	IB-26	Шабац - Ушће	Паркинг Трансфер
11	IIA-175	Богдановића брдо - Дивчибаре	Паркинг на Богдановића брду

СПИСАК ПОЛИЦИЈСКИХ СТАНИЦА

ПС МАЛИ ЗВОРНИК – централа	15	471-192
ПС ВЛАДИМИРЦИ – централа	15	513-135
ПО Дебрц - дежурна служба	15	7517-077
ПС КОЦЕЉЕВА – централа	15	556-102
ПС ЉУБОВИЈА – централа	15	661-737
ПС КРУПАЊ – централа	15	682-928
ПО Завлака - дежурна служба	15	692-458
ПС БОГАТИЋ - централа	15	7786-114
ПО Лешница - дежурна служба	15	840-265
ПС ЛОЗНИЦА - централа	15	874-060
ПС МИОНИЦА-дежурна служба	14	3421-122
ПС ОСЕЧИНА-дежурна служба	14	451-039
ПС УБ-дежурна служба	14	411-122
СПИ Лозница - централа	15	875-201
СГП Бадовинци - дежурна служба	15	425-656
СГП Мали Зворник, ГП Нови Мост	15	470-311

"Пожаревац" АД - Пожаревац



- I приоритет
- II приоритет
- III приоритет
- дрoвца дрeвoкoг плoвнe у лoвoм уoрoвaнo
- oпштинскo мeстo
- пeтљa
- дрoвнa грaницa (грaницa грaнoу функциjи јeвoг сoбрaтљив)
- дoвнa дрoвнe

"ПОЖАРЕВАЦ" АД - ПОЖАРЕВАЦ

Приоритети путева	Број пута	км	Деоница
I приоритет	IB 14	14,297	Мост на Дунаву-Раља 33 (граница са територијом Вој.пут „Панчево“ почетак моста преко реке Дунав са Ковинске стране) – веза са државним путем I B 33
	IB 33	118,801	Веза са државним путем А 1 –Пожаревац – Кучево- Мајданпек (граница са територијом ПЗП „Зајечар“ мост на уласку у Мајданпек)
	I Б 34	56,741	Пожаревац – Велико Градиште – Голубац (граница са територијом ПЗП „Зајечар“ бензинска пумпа „Адам петрол“ на уласку у Голубац)
	II А 159	10,415	Пожаревац – Костолац
	II А 161	27,800	Салаковац – Мало Црниће – Петровац
	II А 147	29,562	Кусадак (граница са територијом ПЗП „Београд“ железничка станица у Ковачевцу до бет. Пропуста) – С.Паланка - В.Плана
	II А 147	0,987	Веза са држ. путем II А 162 – мелнички пут
	II А 153	16,635	Орешац (граница са територијом „Београдпута камени мост на Орешцу“) – Петријево – Раља – веза са држ. путем А 1
Укупно I приоритет:		274,251	
II приоритет	II А 160	34,416	Пожаревац – Жабари – Породин (граница са територијом ПЗП „Крагујевац“ лок.пут за Кушиљево са десне стране)
	II Б 372	13,750	Кличевац - Братинац
	II А 161	24,501	Братинац – Салаковац, Петровац – Горњак (граница са територијом ПЗП „Зајечар“ isa манастира „Горњак оштра кривуна улево ,стари каменолом)
	II А 147	23,134	В.Плана – Жабари, Петровац – Мелница
	II Б 371	10,957	Пожаревац - Дубравица
	II Б 352	30,967	Веза са држ. путем II А 153 – Селевац – С.Паланка
	II Б 353	3,700	Велика Крсна (граница са територијом ПЗП „Београд“ локални пут за Брдњак) - Селевац
	II Б 354	11,740	Крњево – С.Паланка
	II А 155	15,402	Веза са државним путем II А 153 Петријево (Смедерево) – Водањ – Дубона (граница са територијом ПЗП „Београд“ последње проширење са леве стране пре уласка у Дубону)
	II А 158	43,202	Мала Крсна - В.Плана – Марковац (граница са територијом ПЗП „Крагујевац“ мост на реци Рачи у Марковцу)
Укупно II приоритет		211,769	

III приоритет	II Б 372	7,70	Рам - Кличевац
	II А 162	71,222	Велико Градиште – Макце –Божевац – Петровац – Буровац (граница са територијом ПЗП „Крагујевац“ излаз из Буровца кривина улево и нек. Пут са десне стране)
	II Б 471	7,849	Мало Црниће - Божевац
	II А 147	42,363	Жабари – Брзоходе – Петровац, Кучево - Мелница
	II Б 378	27,105	Пожаревац–веза са ИБ33–Велико Село – Велики Поповац веза са држ. путем II А 147
	II Б 373	15,320	Рам - Тополовник
	II Б 375	16,722	Берање – Средњево - Миљевић
	II Б 374	16,377	Браничево – Миљевић - Зеленик
	II А 163	16,696	Голубац – Зеленик - Љешница
	II Б 370	7,500	Стојачак – Бошњани (граница са територијом ПЗП „Крагујевац“ споредни пут са дсене стране на уласку у Бошњане)
	II А 156	39,935	Раља – Смедеревска Паланка – Клока (граница са територијом ПЗП „Крагујевац“ асфалтни лок. пут за Клоку
	II Б 377	10,898	Веза са држ. путем ИБ33 Пожаревац - Осипаоница
	II Б 376	17,788	Малешево – Ракова Бара - Турија
II Б 379	13,205	Александровац – Миријево –Орљево - Рашанац	
Укупно III приоритет		310,680	
Укупно "ПОЖАРЕВАЦ" АД		796,700	

ШТАБ ЗИМСКЕ СЛУЖБЕ

Назив организације	Број телефона	
	Радно место	Мобилни
Штаб зимске службе ПЗП «Пожаревац» ад – Пожаревац Тел 012 /221 177 Трг Р.Вујовића бб Е-маил адреса на коју ће се слати налози штаба ЗС: zimska.sluzba@pzp-pozarevac.com		
Горан Пешић, руководиоца штаба	012 221 177	069/847-20-46
Жељко Луковић, заменик руководиоца штаба	012 440-011 лок 115	069/847-20-81
Сузана Арваји, секретар	012 440-011 лок 112	069/847-20-62
Зоран Јевтић, члан	012 440 011 лок 129	069/847-20-03
Дарко Костић, члан	012 440 011 лок 114	069/847-20-58
Предраг Радојичић, члан	012 522 170 лок 103	069/847-20-92

ПЗП "ПОЖАРЕВАЦ"ад- Пожаревац

територија: Пожаревац, Смедерево, В. Градиште, Кучево, В. Плана, Смедеревска Паланка

ПУНКТ	ТЕЛЕФОН	ОДГОВОРНО ЛИЦЕ	
Пожаревац	012/ 221-177	Мијајловић Саша	069/847-20-17
Кучево	012/ 440-030	Путановић Зоран	069/847-20-96
Петровац	012/ 440-028	Паприца Милан	069/847-20-43
Велика Плана	026/ 240-983	Првуловић Драган	069/847-21-29
Смедеревска Паланка	026/ 240-981	Миловановић Златан	069/847-20-49
Смедерево	026/ 462 29 58	Тошковић Предраг	069/847-20-47
Велико Градиште	012/ 440- 026	Радисављевић Жарко	069/847-20-44

Одговорни надзорни орган – **Миле Станковић**, дипл. грађ.инж. (тел. 069/847-20-16)

Помоћни надзорни орган – **Миле Младеновић** (тел 069 847-20-60)

Помоћни надзорни орган – **Бранка Ђаковачки** (тел 069 847 21 31)

ЛОКАЦИЈЕ КРИТИЧНИХ МЕСТА

ПУНКТ ПОЖАРЕВАЦ	Ознака пута	Деоница	Напомена
1	I Б 33	Мост на реци Млави – испред Салаковца	Опасна кривина, појава поледице на мосту
2		Шапинско брдо	Могућност појаве поледице
3		Забрега - Божевац	Зона изненадног завејавања
4		Моравски мост	Могућност појаве поледице
5	I Б 34	Братинац – Берање (Долови)	Зона изненадног завејавања
6		Мост на реци Млави (Пожаревац – Братинац)	Опасна кривина, појава поледице на мосту
7	II Б 372	Излаз из Кличевца	Висок успон
8.		Кличевац -Речица	Зона изненадног завејавања
9.	II Б 379	Александровац - Орљево	Зона изненадног завејавања, висок успон
10.	II Б 378	Пожаревац - Орљево	Опасне кривине, местимична поледица

ПУНКТ СМЕДЕРЕВО	Ознака пута	Деоница	Напомена
1	I Б 14	Мост на реци Дунав	Појава поледице на мосту
2		Од моста на Дунаву до II Липске рампе	Зона изненадног завејавања
3		Липска рампа – Раља (код Железаре)	Зона изненадног завејавања
4		Раља – Н.Р. Пожаревац	Зона изненадног завејавања
5	II А 153	Орешац – петља Орешац	Зона изненадног завејавања
6.		Обилазница око Смедерева	Зона изненадног завејавања
7	II А 155	Укрштање са путем II А 153 - Дубона	Зона изненадног завејавања
8	II А 156	Добри До - Раља	Зона изненадног завејавања, опасне кривине, појава поледице
9	II А 158	М.Крсна – Крњево	Зона изненадног завеја-вања, појава поледице
10.	II Б 352	Укрштање са путем II А 153 - Селевац	Зона изненадног завејавања, појава поледице

ПУНКТ СМЕДЕРЕВСКА ПАЛАНКА	Ознака пута	Деоница	Напомена
1	II A 147	Ковачевац – С.Паланка	Зона изненадног завејавања
2	II A 156	С.Паланка – Добри До	Зона изненадног завејавања
3.	II Б 354	Крњево – С.Паланка	Зона изненадног завејавања
4.	II A 156	С.Паланка - Клока	Зона изненадног завејавања
5.	II Б 352	Селевац – С.Паланка	Зона изненадног завејавања
6.	II Б 353	Селевац – Велика Крсна	Зона изненадног завејавања

ПУНКТ ВЕЛИКО ГРАДИШТЕ	Ознака пута	Деоница	Напомена
1	I Б 34	Усије - Винце	Зона изненадног завејавања због кошаве
2		Кусићки крак	Зона изненадног завејавања због кошаве
3		Излаз из В.Градишта према Куману	Зона изненадног завејавања због кошаве
4		Врањевац	Велики успон- клизав коловоз
5		Мајиловац - Сираково	Зона изненадног завејавања због кошаве
6		Сираково - Берање	Зона изненадног завејавања због кошаве
7.	II Б 372	Речица -Рам	Зона изненадног завејавања због кошаве
8.	II Б 373	Затоње - Рам	Зона изненадног завејавања због кошаве
9.		Бискупље - Затоње	Зона изненадног завејавања због кошаве
10.	II А 162	Чешљева бара - Макце	Зона изненадног завејавања због кошаве
11.	II Б 375	Берање - Љубиње	Зона изненадног завејавања због кошаве
12.		Снеготин -Житковица	Зона изненадног завејавања због кошаве

ПУНКТ КУЧЕВО	Ознака пута	Деоница	Напомена
1	ІБ 33	Диван - Макце	Зона изненадног завејавања због кошаве
2		Бресничко брдо	Висок успон
3		Раброво - Мустапић	Зона изненадног завејавања због кошаве
4		Љешница - Сена	Зона изненадног завејавања због кошаве
5		Каона - Кучево	Зона изненадног завејавања због кошаве
6		Волујски крст	Висок успон
7		Од Волујског до Мајданпека	Осулине, нон-стоп снег на коловозу
8.	II А 147	Кучајна - Мелница	Снег,лед.зона изненадног завејавања, висок успон
9.	II Б 376	Турија –Ракова бара	Снег,лед.зона завејавња
10.	II А 163	Љешница - Зеленик	Снег и лед
11.	II А 162	Диван - Кула	Снег,лед.зона изненадног завејавања

ПУНКТ ПЕТРОВАЦ НА МЛАВИ	Ознака пута	Деоница	Напомена
1	II A 161	Мало Црниће – Рашанац (В.Село-Рашанац)	Зона изненадног завејавања
2		Петровац – Горњак (правац после Стамнице)	Зона изненадног завејавања
3		Петровац – Горњак (Горњачка клисура)	Зона изненадног завејавања
4	II A 147	Петровац – Кучево (Мелничко брдо)	Висок успон
5.		Петровац – Кучево (улаз у Мелницу)	Висок успон
6.		Петровац – Кучево (пре скретања за Витовницу)	Висок успон
7.		Засеок Гршљане - крст	Зона изненадног завејавања, појава поледице
8		Жабари – Бошњак (низбдица на излази из Брзохода)	Висок успон
9		Петровац – Кучево (низбрдица на уласку у Мелницу)	Висок успон
10.		Петровац – Кучево (деоница кроз Бошњак)	Висок успон
11.		Бошњак – Петровац (потез „вучији гроб“)	Зона изненадног завејавања
12.		Бошњак – Петровац (Панково)	Висок успон
13.		Бошњак – Орњево (кроз Поповац)	Висок успон
14	II A 162	Кула – Петровац (скретање са Стануловац)	Висок успон
15		Петровац – Буровац (Лаолско брдо)	Висок успон
16.		Петровац – Буровац (између Лаола и Табановца)	Зона изненадног завејавања
17.		Петровац – Буровац (Буровачко брдо)	Висок успон

ПУНКТ ВЕЛИКА ПЛАНА	Ознака пута	Деоница	Напомена
1	II A 147	С. Паланка – В. Плана	Зона изненадног завејавања
2		В. Плана – Жабари (иза Жабарског моста)	Зона изненадног завејавања
3		Жабари – Четереже - Брзоходе	Висок успон
4.	II A 158	Крњево	Зона изненадног завејавања
5.		Велико Орашје	Зона изненадног завејавања
6.		В. Плана – Марковац	Зона изненадног завејавања

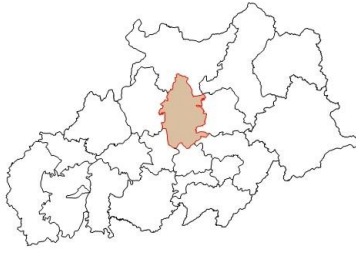
ЛОКАЦИЈЕ ЗА ЗАУСТАВЉАЊЕ И ДИСЛОЦИРАЊЕ ВОЗИЛА

1	I Б 34	Голубац - Пожаревац	Улаз у Врањевац – паркинг „Атлантик бензинска пумпа у Доловима Проширење за аутобуску скретање за Баре – Касидол Бензинска пумпа Жућа Петрол – излаз из В.Градишта ка Петровцу Излаз из Голупца - паркинг
2	II A 161	Салаковац - Петровац	Ројал пумпа – плато преко пута пумпе Петровац – Горњак паркинг код бање Ждрело
3	II A 147	Кусадак - Жабари	Плочевница – Кусадак Бензинска пумпа водике проширење Бензинска пумпа у Жабарима
4	I Б 33	Пожаревац - Мајданпек	Пумпа у Раброву Проширење пута у Великој Бресници Проширење пута у Благојев камену
5	I Б 14	Мост на Дунаву – веза са путем IA1	Проширење на Ковинском путу преко пута скретања за Шалинац – паркинг хотела Хамбург Бензинска пумпа НИС код Железаре

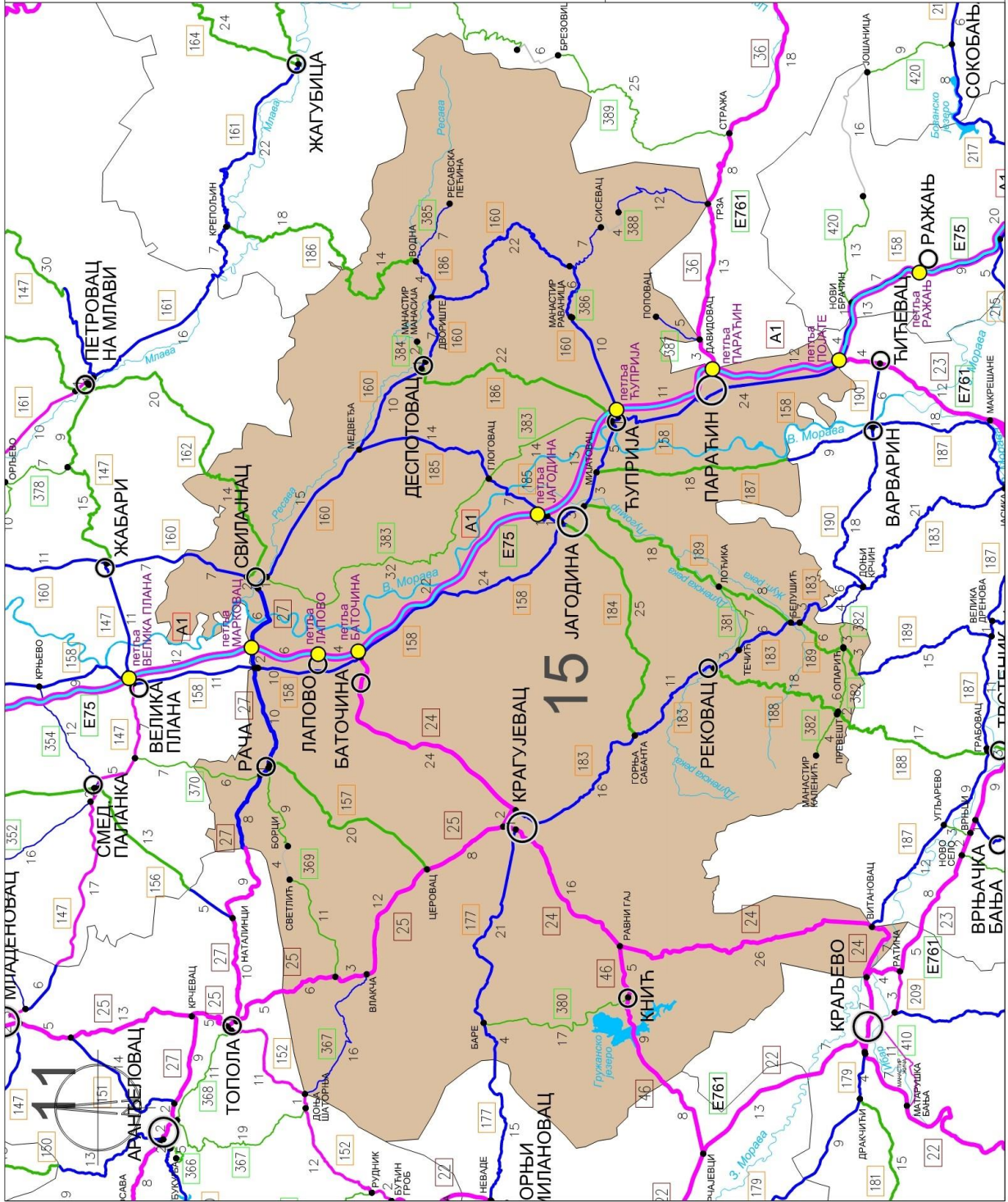
СПИСАК ПОЛИЦИЈСКИХ СТАНИЦА

ОПС ПОЖАРЕВАЦ	12	530-105
ПС ВЕЛИКО ГРАДИШТЕ - централа	12	662-105
ПС ГОЛУБАЦ - централа	12	678-212
ПС ЖАБАРИ - централа	12	250-101
ПС КУЧЕВО - централа	12	852-504
ПС МАЛО ЦРНИЋЕ - централа	12	280-180
ПС ПЕТРОВАЦ - централа	12	331-122
СП СМЕДЕРЕВО	26	619- 916
ПО Мала Крсна	26	731-047
ПО Колари	26	711-605
ПС ВЕЛИКА ПЛАНА - централа	26	521-161
ПО Лозовик	26	831-403
ПС СМЕДЕРЕВСКА ПАЛАНКА - централа	26	321-335
ПС СМЕДЕРЕВСКА ПАЛАНКА - ватрогасна јединица	26	321-271
ПО Селевац	26	371-150

"Крагујевац" д.о.о. - Крагујевац



- I приоритет
- II приоритет
- III приоритет
- десна и лева страна пута у оквиру
- општинско место
- петља
- дужина донорне



"КРАГУЈЕВАЦ" д.о.о. - Крагујевац

Приоритети путева	Број пута	км	Деоница
I приоритет	24	73,110	Рогот-Крагујевац-Равни Гај-Краљево
	25	34,020	Божурња-Крагујевац
	46	14,480	Равни Гај-Бумбарево Брдо
Укупно I приоритет		121,610	
II приоритет	27	31,530	Ђурђево-Рача-Свилајнац
	158	65,890	Марковац-Јагодина-Ђуприја-Параћин-Појате
	160	80,990	Кушиљево-Свилајнац-Деспотовац-Ђуприја
	177	25,190	Крагујевац-Љуљаци
	183	39,260	Крагујевац-Рековац-Крчинска Коса-ГРМЗ
	185	23,360	Јагодина-Глоговац-Медвеђа
	186	5,340	Двориште-Водна
	367	15,650	Д.Шаторња-Страгари-Влакча
	385	6,820	Водна-Ресавска Пећина
	386	0,141	II А-160- Манастир Раваница
	387	5,810	Давидовац-Поповац
388	18,140	Грза-Сисевац	
Укупно II приоритет		318,121	
III приоритет	162	15,940	Дубница-Свилајнац
	188	20,240	Рековац-Превешт-Грабовац-Трстеник
	157	20,110	Рача-Церовац
	184	24,480	Г.Сабанта-Врба-Јагодина
	186	22,552	Ђуприја-Деспотовац
	186	14,468	Водна-Крепољин
	187	18,430	Гиље-Својиново
	189	36,110	Бресје-Лоћика-Белушић-Опарић-В.Дренова
369	19,830	I Б-25 – Трнава-Борци-Рача	

	370	6,240	Бошњане-Адровац
	380	17,010	Баре-Топоница-Кнић
	381	7,220	Течић-Лоћика
	382	13,460	Д.Крчин-Превешт-Манастир Каленић
	383	46,600	Свилајнац-Дубока-Крушар-Ћуприја
	384	2,240	Деспотовац-Манастир Манасија
Укупно III приоритет		284,930	
Не одржава се у зимском периоду	369	4,880	Светлић-Борци
	388	5,880	веза са државним путем 36 - Грза - Сисевац
Укупно се не одржава		10,760	
Укупно приоритети "КРАГУЈЕВАЦ" д.о.о.		724,661	
Укупно "КРАГУЈЕВАЦ" д.о.о.		735,421	

ШТАБ ЗИМСКЕ СЛУЖБЕ

Назив организације	Број телефона	
	Презиме и име	Радно место
Штаб зимске службе ПЗП «Крагујевац» д.о.о. Крагујевац Танаска Рајића 16 Е-маил адреса на коју ће се слати налози штаба ЗС: pzpodrzavanje@gmail.com и vbjelanovic@yahoo.com		
Живковић Љубиша, генерални директор		064/89 58 500
Марко Ђорђевић, технички директор		064/89 58 505
Владимир Бјелановић, руководиоца одржавања		064/89 58 530
Драгоја Бокан, Р.Р.Ј. „Каменолом“, члан		064/89 58 535
Миливоје Вукићевић, Р.Р.Ј. „Ремонт и механизација“		064/89 58 525

ПЗП "КРАГУЈЕВАЦ" д.о.о- Крагујевац

територија: Крагујевац, Ћуприја, Деспотовац, Свилајнац, Јагодина, Белушић

ПУНКТ	ТЕЛЕФОН	ОДГОВОРНО ЛИЦЕ
Рача		Гавриловић Љубиша 064/89-58-538
Крагујевац	034/ 332 - 219	Петровић Мирослав 064/89-58-519
Светиња		Стевановић Владан 064/89-58-537
Ћуприја	035/8475-433	Јовановић Жарко 064/89-58-547
Деспотовац	035/ 611 - 538	Циганковић Златко 064/ 89 58 556
Свилајнац	035/ 312 - 330	Тодоровић Ненад 064/ 89 58 508
Белушић	035/ 713 - 122	Цветановић Милош 065 / 31 31 587
Равни Гај	034/591-380	Ерић Бранислав 064/89-58-509
Равна Река	035/627-539	Живић Зоран 069/244-74-14

Одговорни надзорни орган – **Зоран Милисављевић**, дипл.грађ.инж. (тел. 064/8958-515)

Помоћни надзорни орган – **Зоран Суботић**, дипл.грађ.инж. (тел.063/308-747)

ЛОКАЦИЈЕ КРИТИЧНИХ МЕСТА

	Ознака пута	Деоница	Напомена
1	I Б-24	Никшићко брдо	Зона изненадног завејавања
2		Превој Вучковица	Зона изненадног завејавања
3	I Б-25	Превој Светиња	Зона изненадног завејавања
4	II А-160	Свилајнац	Мост на В.Морави
5	II А-182	мост на Гружанском језеру	
6	II А-183	Превој Горња Сабанта	Зона изненадног завејавања
7	II А-183	Липар	Успон, Зона завејавања
8	II А-157	Превој Висак	Велики успон и зона завејавања
9	II А-177	Думача	Велики успон и зона завејавања
10	II А-186	Превој Сладаја, Пањевац	Велики успон и зона завејавања
11	II А-160	Сењски рудник	Велики успон и зона завејавања

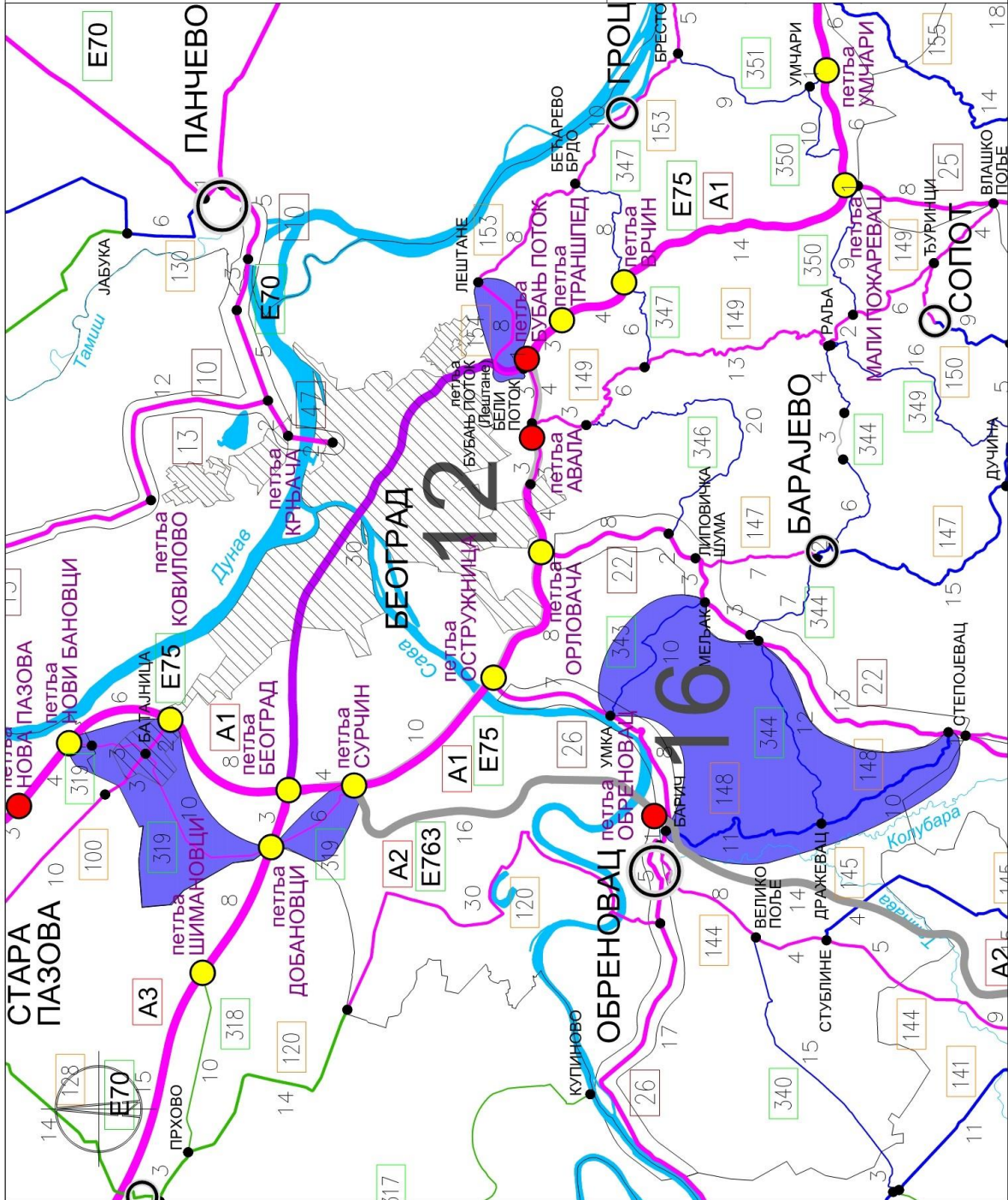
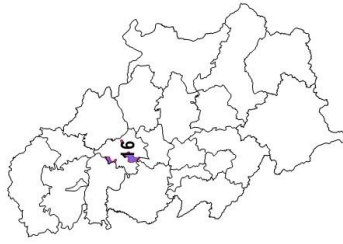
ЛОКАЦИЈЕ НАМЕЊЕНЕ ЗА ЗАУСТАВЉАЊЕ И ДИСЛОЦИРАЊЕ ВОЗИЛА

Редни број	Број пута	Деоница	Опис локације
1	I Б-24	Рогот-Крагујевац	Паркинг код мотела Кошута; Паркинг код Баточине на 5+500, Излаз из Крагујевац (зауствна трака)
2	I Б-24	Крагујевац-Краљево	Трећа трака; Паркинг Хотела „ЕУРО ГАЈ“
3	I Б-25	Божурња-Крагујевац	Паркинг код Божурњске чесме; Паркинг код кафане „ПЕСНИК“
4	II А-157	Рача-Церовац	Паркинг код комбината „СОБОВИЦА“

Списак полицијских станица

ПС АРАНЂЕЛОВАЦ - дежурна служба	34	569-171
ПС АРАНЂЕЛОВАЦ - централа	34	724-981
ПС ТОПОЛА - дежурна служба	34	811-122
ПС ТОПОЛА - централа	34	569-433
ПС БАТОЧИНА - дежурна служба - централа	34	569-453
ПС ЛАПОВО - дежурна служба - централа	34	569-469
ПС КНИЋ - дежурна служба - централа	34	510-122
ПС РАЧА - дежурна служба - централа	34	569-486
ПС ЋУПРИЈА	35	8871-092
ПС ПАРАЋИН	35	561-105
ПС РЕКОВАЦ	35	841-10-50
ПС ДЕСПОТОВАЦ	35	611-036
ПС СВИЛАЈНАЦ	35	312-340

"Магистрала" АД - Београд



- I приоритет
- II приоритет
- III приоритет
- деоница државне пута које не улажу у одржавање
- општинско место
- - петља
- - неистражена петља
- - државна деоница

"Магистрала" а.д. – Београд - територија централне Србије-

Приоритети путева	Број пута	км	Деоница
I приоритет	II.A-100	5,468	Нова Пазова – Петља Батајница
	II.A-154	7,524	Лештане – Бубањ Поток
	II.B-319	20,694	Петља Нови Бановци – Петља Сурчин
Укупно I приоритет:		33,686	
II приоритет	II.A-148	20,325	Барич – Степојевац
	II.B-343	9,813	Умка – Липовачка шума
	II.B-344	11,718	Дражевац – Мељак
Укупно II приоритет:		41,856	
Укупно "Магистрала" а.д. Београд		75,542	

ШТАБ ЗИМСКЕ СЛУЖБЕ

Магистрала а.д. Београд	Број телефона	
Презиме и име	Радно место	Мобилни
Небојша Башчаревић, директор, руководилац штаба	011/2696-499	062/293-523
Милош Косановић, заменик руководиоца штаба	011/2696-499	063/444-690
Миливоје Вучковић, члан	011/2696-499	063/565-174
Драган Трифић, члан	011/2696-499	063/401-081
Зоран Илић, члан	011/2696-499	063/444-390
Никола Јоксимовић, члан	011/2696-499	063/444-590
Штаб зимске службе АД «Магистрала» - Београд 11 070 Нови Београд, ул. Тошин бунар бр.198 Е-маил адреса: zimskasluzba@magistrala.rs		

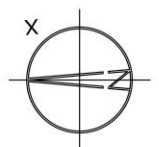
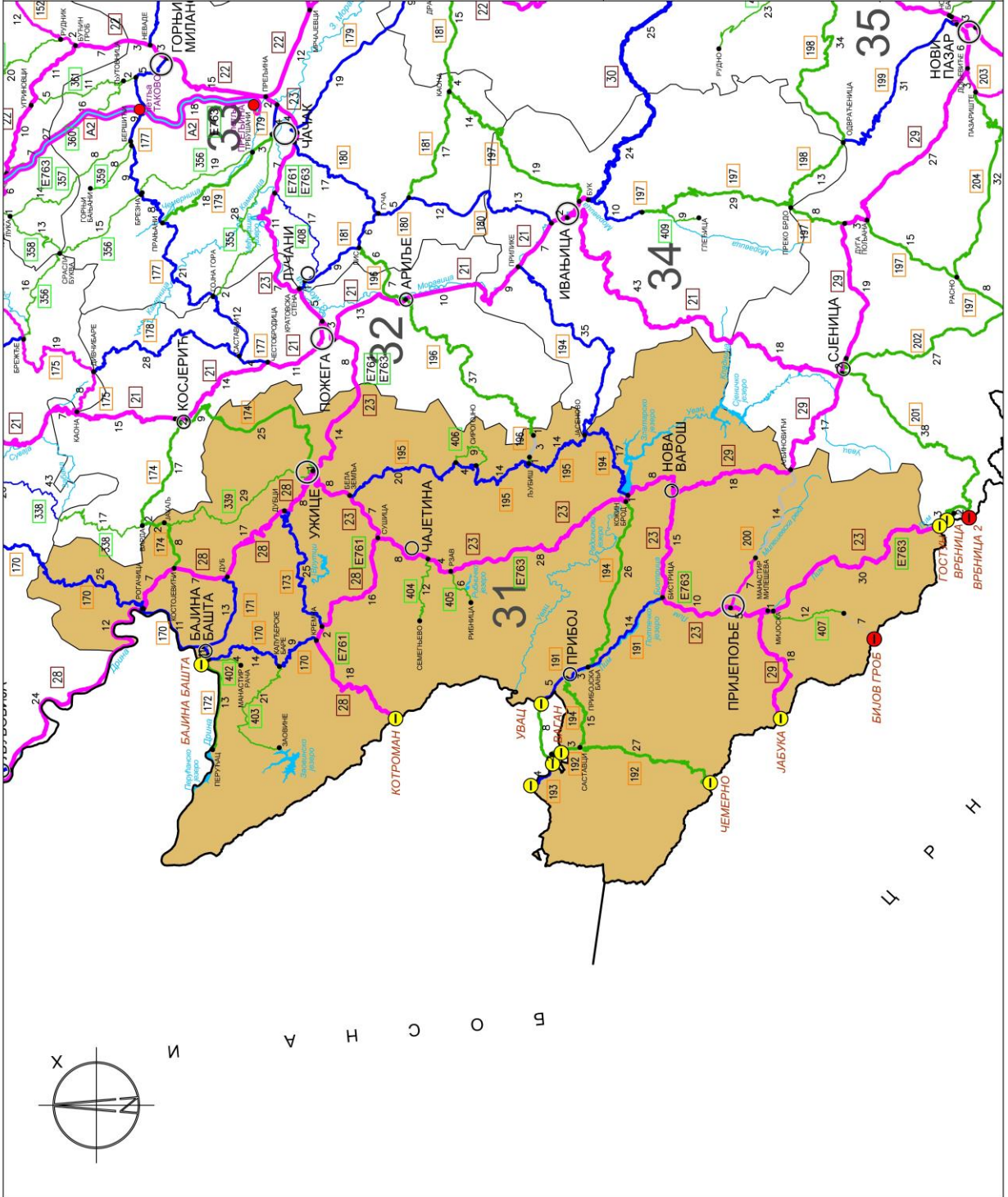
ПУНКТ	ТЕЛЕФОН	МОБИЛНИ ТЕЛЕФОН	ОДГОВОРНО ЛИЦЕ
Орловача	064/8588-406	064/8588-406	Милован Милуновић
Тошин бунар	063/565-174	063/565-174	Миливоје Вучковић
Бубањ поток	063/564-435	063/564-435	Милан Зечевић

Главни надзорни орган: Љубиша Станојевић, дипл.инж.грађ. 064/83-16-444
Помоћни надзорни орган: Војислав Дробац, грађ.инж. 066/8665-008
Бојан Ћосић, дипл.инж.грађ. 063/88-43-790

АД "Путеви" - Ужице



- I приоритет
- II приоритет
- III приоритет
- државна државна путевна улазна организација
- општинско место
- некарајна пегла
- државна граница (гранични прелаз у функцији јавног саобраћаја)
- државна граница (гранични прелаз не у функцији јавног саобраћаја)
- државна граница (гранични прелаз не у функцији јавног саобраћаја)
- државна граница (гранични прелаз не у функцији јавног саобраћаја)



АД "Путеви" - Ужице

Приоритети путева	Број пута	км	Деоница
I приоритет	23	137,532	Граница ПЗП Пожега/Ужице(Узићи)-Ужице-Чајетина-Нова Варош-Пријепоље-државна граница са ЦГ (гранични прелаз Гостун)
	28	52,228	Граница ПЗП Ваљево/Ужице (Оклетац)-Рогачица-Костојевићи-Ужице
	28	36,365	Кнежевићи-Кремна-државна граница са Босном и Херцеговином (гранични прелаз Котроман)
	29	18,095	Државна граница са ЦГ (гранични прелаз Јабука)-Пријепоље; Нова Варош-Аљиновићи
	29	20,948	Нова Варош-граница ПЗП Ужице/Нови Пазар (граница општина)
	200	7,439	Пријепоље- Манастир Милешева
Укупно I приоритет		272,607	
II приоритет	170	61,861	Граница ПЗП Ваљево/Ужице (Дебело Брдо)-Рогачица-Бајина Башта-Калуђерске Баре-Кремна
	171	14,731	Дуб-Бајина Башта-државна граница са БиХ (гранични прелаз Бајина Башта)
	173	24,613	Кремна-Дубци
	191	22,267	Бистрица-Прибој-државна граница са БиХ (гранични прелаз Увац)
	193	4,600	Државна граница са БиХ-Сјеверин-државна граница са БиХ
	194	17,043	Граница ПЗП Ивањица/Ужице (Јасеново)-Кокин Брод
	195	52,411	Бела Земља-Љубиш-Јасеново
Укупно II приоритет		197,526	

III приоритет	172	12,762	Бајина Башта-Перућац
	174	24,873	Ужице-Каран-Граница ПЗП Ужице/Пожега (граница општина)
	174	10,069	Граница ПЗП Пожега/Ужице(Варда)-Јакаљ-Костојевићи
	192	29,336	Државна граница са ЦГ (гранични прелаз Чемерно)-државна граница са БиХ (гранични прелаз Ваган)
	194	41,069	Кокин Брод-Рутоши-Прибојска бања-Прибој-веза са државним путем 192
	196	1,719	Граница ПЗП Пожега/Ужице-Љубиш
	339	29,237	Јакаљ-Јелова Гора-Ужице
	402	4,307	Веза са државним путем 170-Рача-Манастир Рача
	403	21,011	Калуђерске Баре-Митровац-Заовине-државна граница са БиХ
	404	11,648	Веза са државним путем 23-Семегњево
	405	5,785	Рзав-Рибница
	406	9,395	веза са државним путем 195-Сирогојно
407	12,150	Мијоска-Камена Гора-Матаруге	
Укупно III приоритет		213,361	
Укупно АД "Путеви" Ужице		683,494	

ШТАБ ЗИМСКЕ СЛУЖБЕ

Назив организације	Број телефона
Презиме и име	Мобилни
Штаб зимске службе АД «Путеви» Ужице - Ужице Николе Пашића бр. 38 Е-маил адреса на коју ће се слати налози штаба ЗС: gordana.guduric@puteviuzice.com	
Божовић Слободан, извршни директор за техничке послове – руководилац штаба	064/830 21 11
Гудурић Гордана, одговорни руководилац радова, заменик	064/830 21 78
Радаковић Дејан, руков. одржавања Ужице, члан	064/830 22 06
Џиновић Едина, руководилац одржавања Пријепоље, члан	064/830 21 14

АД "ПУТЕВИ" Ужице

територија: Ужице, Нова Варош, Пријепоље, Чајетина, Бајина Башта и Прибој

ПУНКТ	ТЕЛЕФОН	МОБ.ТЕЛЕФОН	ОДГОВОРНО ЛИЦЕ
Мачкат-главни пункт	031/ 834-323	064/830 21 06	Владан Мићић
Б.Башта-пункт	031/ 865-583	064/830 20 75	Јанко Веселиновић
Бела Стена-главни пункт	033/714-526	064/830 20 67	Наталија Шалипуровић
Нова Варош-пом.пункт	033/61-075	064/830 20 69	Матовић Милојко
Пријеворац-пом.пункт		064/830 20 69	Матовић Милојко

Техничко лице задужено за давање информација је Владан Мићић, тел. 064/830 21 06 са седиштем у пункту Мачкат.

Одговорни надзорни орган за територију: Ужице, Чајетина и Бајина Башта-

Младен Николић, дипл.инж.грађ. (тел.064/830-22-54)

Одговорно надзорни орган за територију: Пријепоље, Прибој и Нова Варош –

Зоран Вараклић, дипл.инж.грађ. (тел.064/830-21-26)

ЛОКАЦИЈЕ КРИТИЧНИХ МЕСТА

	Ознака пута	Деоница	Напомена
1	I Б 23	Борова Глава	Зона изненадног завејавања
2		Палисад	Зона изненадног завејавања
3		Тавник	Зона изненадног завејавања
4	I Б 28	Шљивовица	Зона изненадног завејавања
5	I Б 29	Јабука	Зона изненадног завејавања
6	I Б 29	Суви бор	Превој
7	II Б 403	Тара	Опасна кривина
8	II А 170	Дебело брдо	Зона изненадног завејавања
9	II Б 192	Чемерно	Зона изненадног завејавања
10	I Б 28	Кадинача	Опасна кривина
11	II Б 339	Јелова гора	Зона изненадног завејавања

ЛОКАЦИЈЕ НАМЕЊЕНЕ ЗА ЗАУСТАВЉАЊЕ И ДИСЛОЦИРАЊЕ ВОЗИЛА

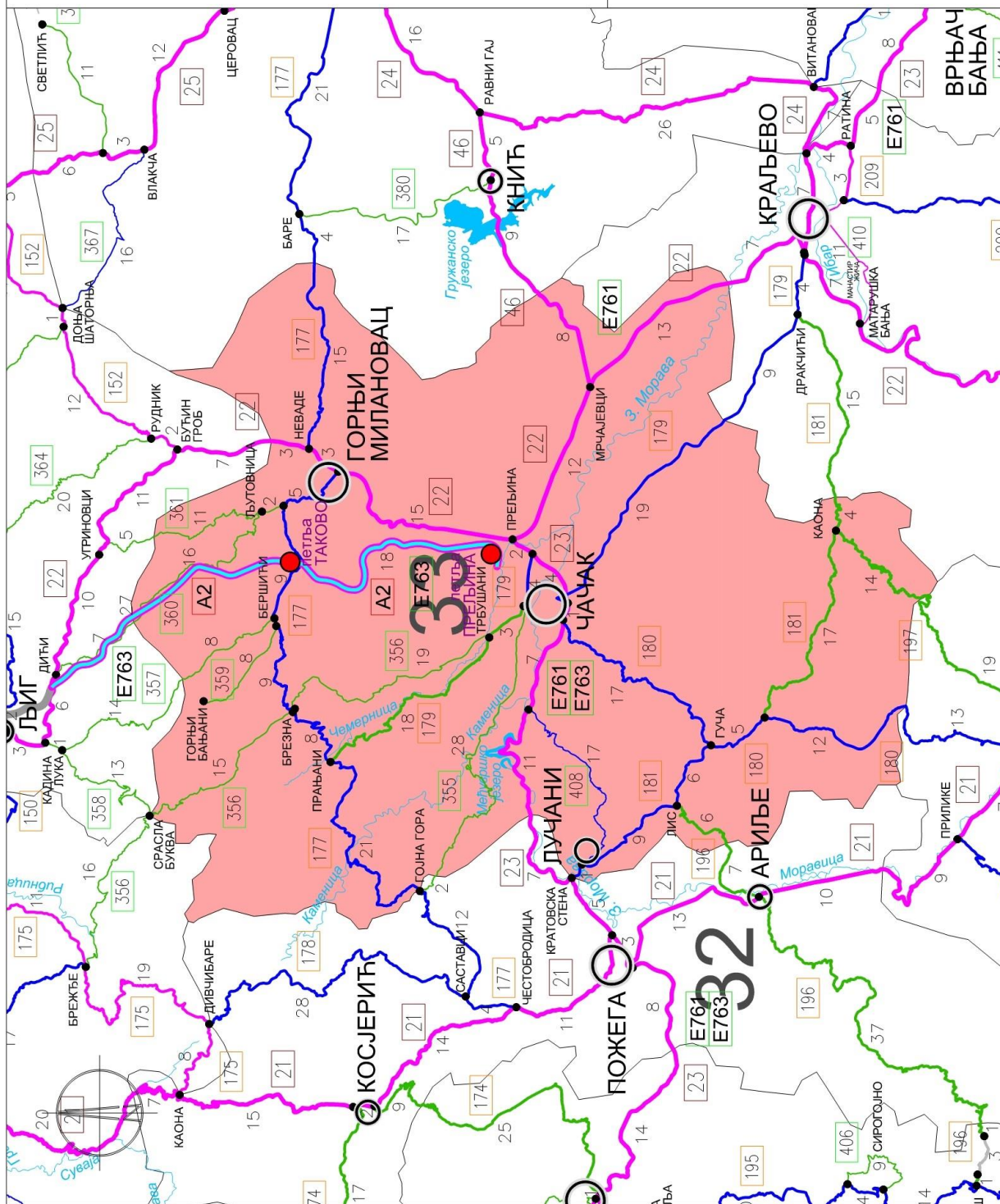
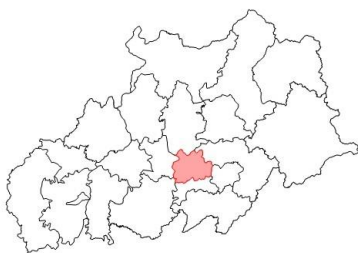
Локације намењене за заустављање и дислоцирање возила када је то неопходно ради интервенција на путевима при делимичном или потпуном прекиду саобраћаја

Редни број	Број пута	Деоница	Опис локације
1	ІБ 23	Ариљска рампа	Проширење пута
2	ІБ 23	Ваљаоница бакра Севојно	Проширење пута
3	ІБ 23	Бела Земља Секулићи	Паркинг код пумпе
4	ІБ 23	Кокин Брод	Проширење пута
5	ІБ 23	Бистрица	Проширење пута
6	ІБ 23	Рибњак	Проширење пута
7	ІІА 170	Рогачица	Проширење пута
8	ІІА 170	Бајина Башта	Проширење пута
9	ІІА 171	Дуб	Проширење пута

СПИСАК ПОЛИЦИЈСКИХ СТАНИЦА

ПС УЖИЦЕ	31	513-688
ПС БАЈИНА БАШТА	31	865-092
ПИ ЧАЈЕТИНА	31	831-222
ПС ЗЛАТИБОР	31	841-039
ПС ПРИЈЕПОЉЕ	33	712-187
ПО ПРИБОЈ	33	2445-688
ПО НОВА ВАРОШ	33	62-240

АД "Путеви" - Чачак



- I приоритет
- II приоритет
- III приоритет
- дренажно-канална мрежа у услову одређивања
- општинско место
- некарађијана петља
- дужина деонице

АД "ПУТЕВИ" – ЧАЧАК

Приоритети путева	Број пута	км	Деоница
I приоритет	22	47,847	Граница ПЗП Београд/Чачак (Сврачковци)-Г. Милановац - Прељина-Мрчајевци-Граница ПЗП Чачак/Нови Пазар (Адрани-до моста на Западној Морави)
	23	25,500	Прељина-Чачак-Граница ПЗП Чачак/Пожега (Асановац)
	46	7,863	Граница ПЗП Чачак/Крагујевац (Бумбареве Брдо)-Мрчајевци
Укупно I приоритет		81,210	
II приоритет	177	67,766	ПЗП Пожега/Чачак (Гојна Гора)-Прањани-Бершићи-Таково-Г. Милановац-Неваде-Граница ПЗП Чачак/Крагујевац (Враћевшница)
	179	22,699	Љубић-Чачак-Граница ПЗП Чачак/Нови Пазар (Горичани)
	180	35,648	Чачак-Гуча-Граница ПЗП Чачак/Ивањица (Вучковица)
	181	15,959	Кратовска стена-Лучани-Гуча
	408	16,950	Веза са државним путем 23 (Паковраће)-Маковица-Лучани
Укупно II приоритет		159,022	
III приоритет	179	21,168	Прањани-Трбушани-Љубић
	181	21,019	Гуча-Каона-Граница ПЗП Чачак/Нови Пазар (Мирајићи)
	196	6,600	Лис-Граница ПЗП Чачак/Пожега (Краварица)
	197	17,000	Каона-Граница ПЗП Чачак/Ивањица (Ливаде)
	355	26,887	Граница ПЗП Пожега/Чачак (Шилковица)-Пријевор-Љубић
	356	34,321	Граница ПЗП Ваљево/Чачак (Брајићи)-Срезојевци-Трбушани
	357	11,410	Граница ПЗП Београд/Чачак (Рајац)-Бершићи
	359	8,065	Бершићи- Горњи Бањани
	360	19,570	Граница ПЗП Београд/Чачак (Бољковци) веза са државним путем 177 (Срчаник)
361	10,800	Граница ПЗП Београд/Чачак (Калиманић)-Шилопај	
Укупно III приоритет		176,840	
Укупно АД "ПУТЕВИ" - ЧАЧАК		417,072	

ШТАБ ЗИМСКЕ СЛУЖБЕ

Назив организације		
А.Д. “Путеви”- STRABAG - Чачак ул. 600 бр. 2, Чачак zsputevicacak@strabag.com putevi.cacak@strabag.com		
Презиме и име	Број телефона	Мобилни
Драган Ршумовић, извршни директор - руководилац штаба	032/374-590	060/861-82-00
Милуновић Градимир, члан	032/374-590	060/861-82-21
Пејовић Олгица, члан	032/374-590	060/861-82-51
Мирјана Јаковлеска, члан	032/374-590	060/861-82-48
Бошко Милутиновић, члан	032/374-590	060/861-82-16
Милорад Ћировић, члан	032/374-590	060/861-82-35
Марија Јовановић, члан	032/374-590	060/861-82-46

ПУНКТ	ТЕЛЕФОН	МОБ. ТЕЛЕФОН	ОДГОВОРНО ЛИЦЕ
Чачак	032/ 374 - 590	060/861-82-32	Трифунковић Марко
Г.Милановац	032/ 713 - 371	060/861-82-14	Живановић Миломир
Гуча	032/ 854 - 219	060/861-82-29	Пајевић Милан

Одговорни надзорни орган – **Рашко Раковић**, дипл.грађ.инж. (тел. 060/861-82-25)

ЛОКАЦИЈЕ КРИТИЧНИХ МЕСТА

	Ознака пута	Деоница	Напомена
1	IБ-22	Сврачковци-Чачак (Брђанска клисура од 332+500 до 336+700)	Зона изненадне појаве леда
2	IБ-23	Од О.Бање до Бељине-клисура уз З.Мораву (од км 589+850 до 605+000)	Зона изненадне појаве леда
3		Мост на З.Морави (од 611+400 до 611+650)	Зона изненадне појаве леда
4		Вијадукт (од609+800 до 610+200)	Зона изненадне појаве леда
5	IIА-180	Дубоки поток-Превој Караула (7+000 до 9+000)	Зона завејавања

6		Зеочке кривине (11+000 до 12+500)	Опасне кривине
7		Успон Вучковица (од 33+800 до 35+800)	Западна страна зона изненадне појаве леда и завејавања
8	IIA-181	Мост на З.Морави (од 0+100 – 0+300) Мост у Дљину Мост у Крстацу	Мостови
9		Каона- Мирјићи (од 30+170 до 37+170)	Белики успон
10	IIA-182	Бресница- Марковића брдо (од 106+500 до 108+500)	Успон
11	IIA-179	Кривина на Карачи (30+500 до 30+520)	Опасна кривина
12		Кривина иза Слатине (од 38+100 до 38+400)	Опасна кривина
13		Успон са оштром кривином (од 39+200 до 39+600)	Опасна кривина
14	IIA-179	Успон Јелино брдо	Успон
15		Клисура поред Чемернице	Зона изненадне појаве леда
16	IIA-177	Рапај брдо (од 37+000 до 38+000)	Успон
17		Успон Срчаник	Успон и опасна кривина
18		Бершићи–Теочин-Леушићи	Успони и опасне кривине
19		Каменица-Г.Гора	Успони и опасне кривине
20		Г. Гора-Шиљковица	Зона завејавања
21		IIБ-408	Место Потајник

22		Успон Марковица - код чесме	Успон
23	ИБ-361	Калиманићи-Шилопај	Успон Љутовница
24	ИБ-360	Успон у Врнчанима	Успон
25	ИБ-357	Бершићи-Рајац	Зона завејавања
26	ИБ-356	Брајићко гробље	Сметови
27		Теочин-Срезојевци	Сметови
28		Г.Горевница-Јељен	Сметови
29	ИБ-355	Цагање-Јанчићи	Успон и опасне кривине
30	ИБ-355	Шиљковица	Сметови
31	IIA-196	Каона-Ливаде	Зона завејавања
32	IIA-197	Лис-Крварица	Успон и кривине

ЛОКАЦИЈЕ НАМЕЊЕНЕ ЗА ЗАУСТАВЉАЊЕ И ДИСЛОЦИРАЊЕ ВОЗИЛА

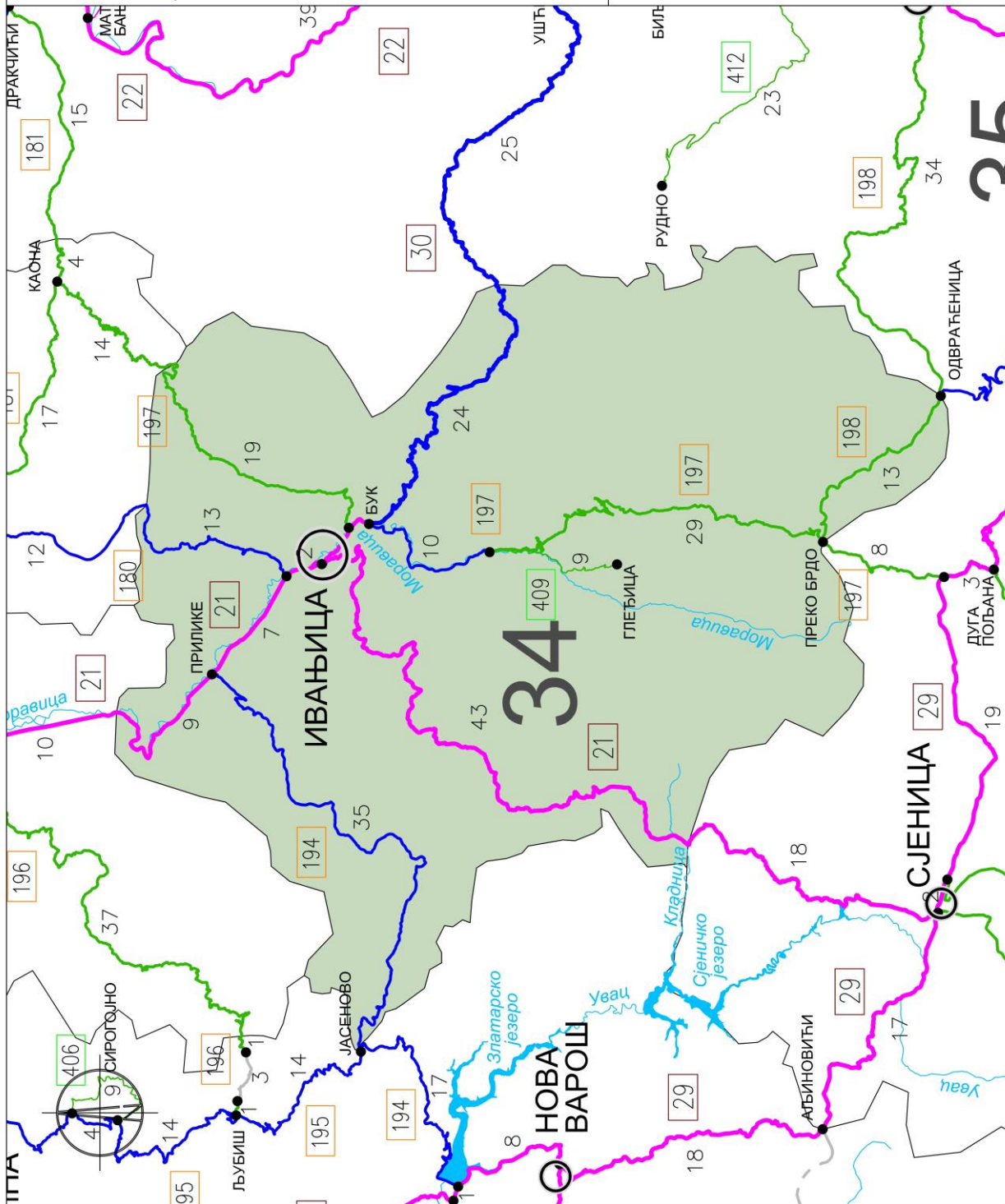
Локације намењене за заустављање и дислоцирање возила када је то неопходно ради интервенција на путевима при делимичном или потпуном прекиду саобраћаја

Редни број	Број пута	Деоница	Опис локације
1	ИБ-22	Чачак - Сврачковци Прељина-Адрани	Проширење у Семедражу код кафане Национал, Постојећа проширења поред пута
2	ИБ-23	Овчар Бања-Прељина	Постојећа проширења поред пута
3	IIA-180	Чачак - Гуча - Вучковица	Проширења поред пута у Котражи и Ртима
4	IIA-181	Кратовска стена - Лучани - Гуча - Мирајићи	Проширења у Берађу и Пухову, и код кржног тока у Белици
5	IIA-182	Бумбарово брдо - Мрчајевци	Проширења у Бресници код кафане "Транзит" и у варошици Бресница
6	IIA-179	Чачак – Горичани	Проширења у Миоковцима и Трбушанима
7	IIA-177	Враћевшница - Горњи Милановац	Проширења у Враћевшници и код конфекције Рудник
8	IIБ-357	Бершићи - Рајац	Проширење у Бершићима
9	IIA-196	Каона - Ливаде	Проширење на почетку деонице у Каони
10	IIA-197	Лис - Краварица	Проширење на почетку деонице код моста у Лису
11	IIБ-356	Брајићи – Теочин – Горња Горевница	Проширење на почетку деонице у Теочину, у Срезојевцима и у Г. Горевници
12	IIБ-361	Калиманићи - Шилопај	Проширење на почетку деонице код војске
13	IIБ-355	Чачак - Шиљковица	Проширење у Пријевору и Цагањама

СПИСАК ПОЛИЦИЈСКИХ СТАНИЦА

ПС ЧАЧАК	32	363-005
ПС ГОРЊИ МИЛАНОВАЦ	32	363-024
ПС ГУЧА	32	363-023

"Путеви" д.о.о. - Ивањица



- I приоритет
- II приоритет
- III приоритет
- државна државна граница у складу са одређењем
- општинско место
- - дужина деонице

"Путеви" д.о.о. - Ивањица

Приоритети путева	Број пута	км	Деоница
I приоритет	IB 21	58,369	Дивњака- Ивањица- Граница ПЗП Ивањица/Нови Пазар (Гајићевина)
	IB 30	3,962	Ивањица - Бук
Укупно I приоритет		62,331	
II приоритет	IB 30	23,793	Бук – Граница ПЗПИвањица/Нови Пазар (Мланча)
	IIA 180	12,800	Граница ПЗП Чачак/ Ивањица (Вучковица) - Ивањица
	IIA 194	35,204	Прилике – Граница ПЗП Ивањица/Ужице (Јасеново, кружни ток)
	IIA 197	9,542	Бук - Куманица
Укупно II приоритет		81,339	
III приоритет	IIA 197	16,000	Граница ПЗП Чачак/Ивањица (Дубац) - Ивањица
	IIA 197	28,761	Куманица - Голијска Река - Граница ПЗПИвањица/Нови Пазар (Преко Брдо)
	IIA 198	11,850	Одвраћеница- Преко Брдо
	IIБ 409	8,838	Веза са државним путем IIA – 197- Куманица – Глеђица
Укупно III приоритет		65,449	
Укупно ПЗП "Путеви" д.о.о. Ивањица		209,119	

ШТАБ ЗИМСКЕ СЛУЖБЕ

Назив организације	Број телефона	
	Презиме и име	Радно место Презиме и име
Штаб зимске службе Д.О.О. «Путеви» Ивањица - Ивањица Јаворска бр. 55 Е-маил адреса на коју ће се слати налози штаба ЗС : putevi.ivanjica@hotmail.com ili nada.tosovic@putevi-ivanjica.rs		
Милан Радовић, руководилац штаба	032/661-820	064/833-57-20
Витомир Арсовић, сектор одржавања путева	032/512-04-02	064/833-57-03
Горан Татовић, сектор механизације	032/661-855	064/833-57-08
Зоран Громовић, сектор одржавања путева		064/833-57-23

АД "ПУТЕВИ" - Ивањица
Јаворска бр. 55

ПУНКТ	ТЕЛЕФОН	МОБ. ТЕЛЕФОН	ОДГОВОРНО ЛИЦЕ
1. „Рашчићи“	032/512-04-02	064/833-57-03	Арсовић Витомир- Руководилац сектора одржавања
	064/833-57-18		Дешић Владимир
		032/664-768	064/833-57-22
2. „Голијска Река“		064/833-57-23	Громовић Зоран

Одговорни надзорни орган – **Миленко Раковић**, дипл.грађ.инж. (тел. 062/ 80-10-871)

ЛОКАЦИЈЕ КРИТИЧНИХ МЕСТА

	Ознака пута	Деоница	Напомена
1	ІБ 21	Клисура од км 231+000 до км 237+100	Залеђавање, пут је поред реке
2		тзв" Ивањичко гробље" на км 248+000	Опасна кривина у близини реке
3		Бадњина, на км 284+500	превој (завејавање)
4		„Турски гроб“ на км 286+500	превој (завејавање)
5		„Циганска раван“ на км 296+000	превој (завејавање) 1350 м.н.в.
6	ІБ 30	Клековица, од км 12+000 до км 14+000	Велики успон 1150 м.н.в.
7	ІІА 180	Биоча км 41+000	Кривина
8		Милићевића поток , км 42+000	Опасна кривина
9.	ІІА 194	Кисељак км 2+000	Опасна кривина и успон
10.		Јасеновачко брдо, км 34+500	Превој, завејавање 1250 м.н.в.

11.	IIA 197	Чикер	успон
12		Међугорје	Превој, завејавање 1420м.н.в.
13.		Преко Брдо	превој 1450 м.н.в
14.	IIA 198	Ђоново брдо	превој (завејавање) 1750м.н.в.

ЛОКАЦИЈЕ НАМЕЊЕНЕ ЗА ЗАУСТАВЉАЊЕ И ДИСЛОЦИРАЊЕ ВОЗИЛА

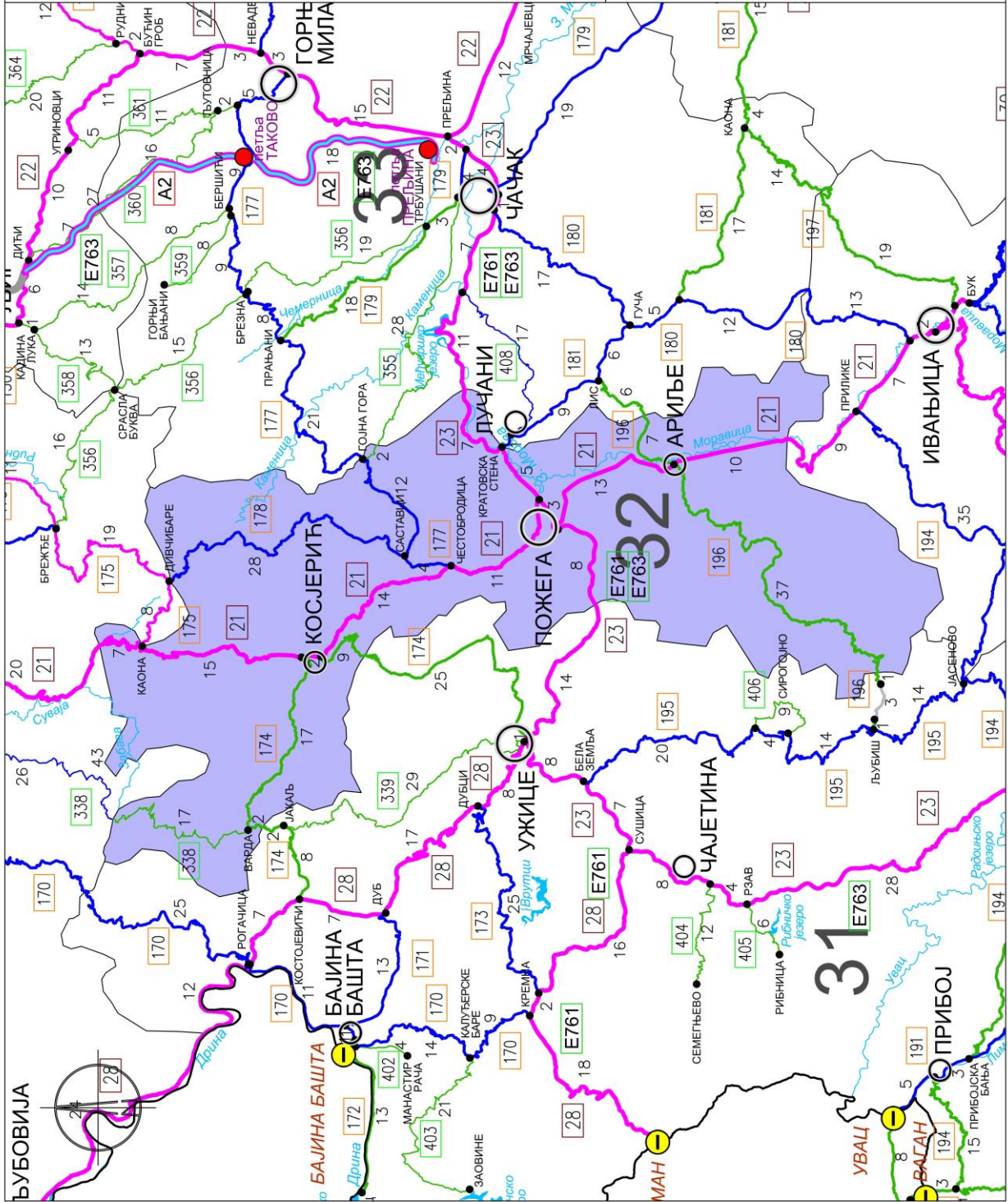
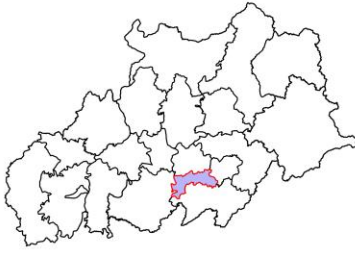
Локације намењене за заустављање и дислоцирање возила када је то неопходно ради интервенција на путевима при делимичном или потпуном прекиду саобраћаја

Редни број	Број пута	Деоница	Опис локације
1	ИБ 21	Дивљака – Ивањица- Јавор (Сјеница)	Дивљака- проширење на раскрсници Клисура- проширење код манастира Прилике- проширења насељено место Акон- проширење скретање за фабрику Пумпа Спонит, проширење код пумпе Кушићи, насељено место
2	ИБ 30	Ивањица- Брадуљица (Ушће)	Бук, на км4+000, раскрсница Лучка Река- прош. на раскрсници Скретање за Девиће на км 24+000
3	IIA 180	Вучковица- Ивањица (Гуча)	Вучковица, раскрсница

СПИСАК ПОЛИЦИЈСКИХ СТАНИЦА

ПС Ивањица	32	363 -019
ПС Ариље	31	891-204

АД "Путеви" - Пожега



АД "ПУТЕВИ" – ПОЖЕГА

Приоритети путева	Број пута	км	Деоница
I приоритет	23	26,692	граница са ПЗП Чачак (Асановац)– Пожега – Граница са ПЗП Ужице (Узићи)
	21	70,257	Граница са ПЗП Ваљево (Бачевци) - Косјерић - Пожега - Ариље - Граница са ПЗП Ивањица (Дивљака)
Укупно I приоритет		96,949	
II приоритет	178	28,304	Граница са ПЗП Ваљево (Дивчибаре) - Саставци
	177	15,687	Ковачевића песак– Граница са ПЗП Чачак (Шилковица)
Укупно II приоритет		43,991	
III приоритет	355	2,776	Шилковица - граница са ПЗП Чачак (Рошци)
	196	42,557	Граница са ПЗП Чачак (Љетине) – Ариље - граница са ПЗП Ужице (Висока)
	174	27,363	Граница са ПЗП Ужице (Црнокоса) - Косјерић - Варда - Граница са ПЗП Ужице (Јакаљ)
	338	17,400	Граница са ПЗП Ваљево (Мравињци) – Варда
Укупно III приоритет		90,096	
Укупно АД "ПУТЕВИ" ПОЖЕГА		231,036	

ШТАБ ЗИМСКЕ СЛУЖБЕ

Назив организације	
Презиме и име	Мобилни телефон
Штаб зимске службе АД «Путеви» Пожега – Пожега, Књаза Милоша 76	
Е-маил адреса на коју ће се слати налози ЗС slobodan.djokic@putevipozega.com	
Бранко Бојовић, руководилац штаба	064/869-30-00
Никола Сикора, заменик руководиоца штаба	064/869-30-01
Слободан Ђокић, члан	064/869-30-06
Зоран Станојевић, члан	064/869-30-07
Рајко Урошевић, члан	064/869-30-08
Радојица Боловић, члан	064/869-30-09

ПУНКТ	ТЕЛЕФОН	МОБ.	ОДГОВОРНО ЛИЦЕ
Пожега	031/ 3811-167	064/869-30-07	Зоран Станојевић
Косјерић	031/ 3781 - 350	064/869-30-09	Радојица Боловић
Ариље	031/ 893 - 964	064/869-30-08	Рајко Урошевић

Одговорни надзори орган – **Миленко Раковић**, дипл.грађ.инж. (тел. 064/869 – 30 - 70)

Помоћни надзорни орган – Слободан Лукић, грађ.тех. (тел. 064/830 – 23 - 19)

Контакт телефон који је оперативан 24 сата- 064/869-30-73

ЛОКАЦИЈЕ КРИТИЧНИХ МЕСТА

	Ознака пута	Деоница	Напомена
1	I Б 23	Засек код Узића	Уз речно корито
2		Мост на обилазници око Пожеге	
3		Асановац	Уз речно корито
5	I Б 21	Бачевци – Мрчића мост (Букови) са превојем Каона	
6		Ражана - Косјерић	Екстремно ниске температуре уз речно корито
7		Тубићи - Каленићи	У засеку поред камених косина уз речно корито
8		Каленићи – Ковачевића песак	Мали превој често блокиран шлеперима
9		Ступчевићи - Дивљака	У засеку поред речног корита
10	IIА 178	Дивчибаре – Тометино поље	Са више места на којима се стварају сметови макс. до 5 м
11		Душковци – Богићевића брдо	Више места где се снег дуже задржава
12		Јежевица - Мађер	Клизиште са великим деформацијама
13		Мост Мађер – мост Саставци	Честа појава леда (и ако није било падавина)
14	IIА 177	Горња Добриња - Шиљковица	Велики успон са доста узастопних кривина и већим бројем осулина
15	IIБ 355	Шиљковица - Рошци	Макадамски коловоз кроз шуму. Једино могуће чистити комбинованом машином са двостраним раоником
16	IIА 196	Ариље – Висока – мост Вироштак	Честе појаве леда
17		Мост Вироштак - Висока	Оштре кривине и велики успони. Висина до 1000 м. Честе појаве снега.
18		Висока – пут ка Љубишу	Макадамски пут дужине 5 км
19	IIА174	Сеча река - Варда	Узастопне оштре кривине у целој дужини, велики успони
20		Од Варде ка Јакљу	Честе оштре кривине, велики успони и зона изненадних завејевања
21	IIБ 338	Маковиште-Повленска Коса	Првих 5 км велика разлика надморских висина, оштрих кривина, честих серпентина са великим успоном. Одржава се једино булдозером стационарним на почетку те деонице

ЛОКАЦИЈЕ НАМЕЊЕНЕ ЗА ЗАУСТАВЉАЊЕ И ДИСЛОЦИРАЊЕ ВОЗИЛА

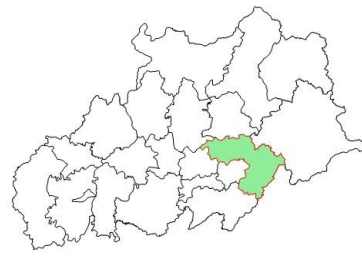
Локације намењене за заустављање и дислоцирање возила када је то неопходно ради интервенција на путевима при делимичном или потпуном прекиду саобраћаја

Редни број	Број пута	Деоница	Опис локације
1	IБ23	Узићи – Пожега - Асановац	Проширење код железничке станице Узићи Проширење код кафане „Бајо“ Проширење код скретања за Шенгољ Проширење код Ршумове кривине Проширење код кафане „Путник“ Проширења код кафана „Потковица“ и „Спектар“ Проширење испред пумпе „Мол“ Проширење код Ауто мото савеза Раскрсница за Пилатовиће Раскрсница за Пријановиће Проширење код споменика Бригадирима Проширење код затворене бензинске пумпе у Гугљу Велико проширење испред тунела Кратовска стена Раскрсница за Јелен До Одвојак за Папратиште Велики плато испред кафане „Мерак“
2	IБ21	Бачевци – Косјерић – Ковачевића песак - Пожега	Сва асфалтирана проширења преко Букова Асфалтна проширења кроз Ражану Асфалтно проширење у Каленићима Раскрсница Ковачевића песак
3	IБ21	Пожега – Ариље - Дивљака	Нема потребе за паркингом заустављеног саобраћаја

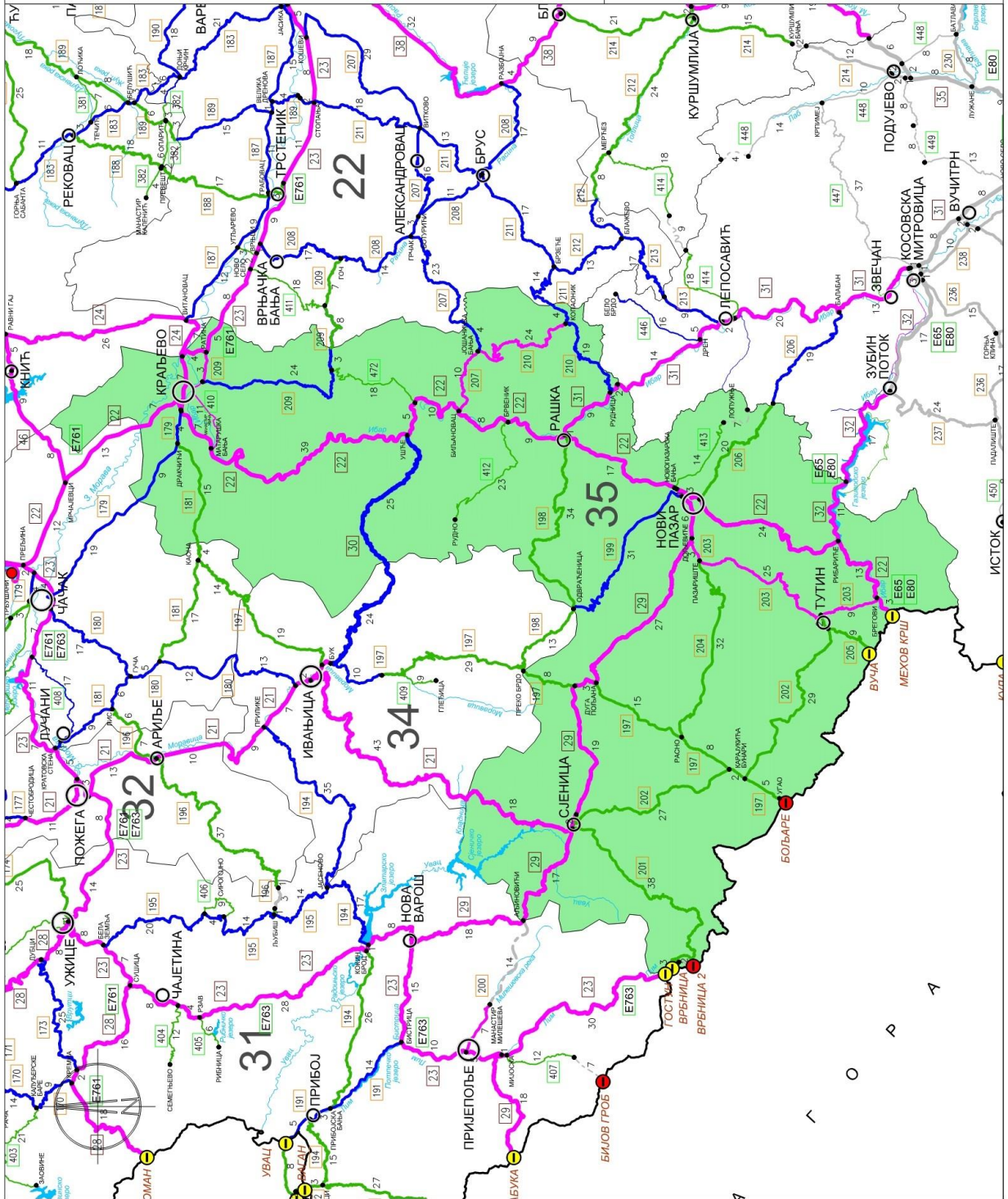
СПИСАК ПОЛИЦИЈСКИХ СТАНИЦА

ССП ПОЖЕГА	31	714-933
ПС АРИЉЕ	31	891-204
ПС КОСЈЕРИЋ	31	881-171

АД "Нови Пазар-пут" - Нови Пазар



- I приоритет
- II приоритет
- III приоритет
- државна државна путафрне улаз у савезање
- општинско место
- неутрајана путља
- државна граница (гранични прелаз / функцијски саобраћај)
- државна граница (гранични прелаз / функцијски саобраћај)
- државна граница (гранични прелаз / функцијски саобраћај)
- дужина догонце



"НОВИ ПАЗАР-ПУТ" ад – Нови Пазар

Приоритети путева	Број пута	км	Деоница
I приоритет	21	22,887	Граница ПЗП Ивањица/Нови Пазар (Јавор) - Сјеница
	22	147,707	Граница ПЗП Чачак/Нови Пазар (Адрани) - Краљево - Рашка - Нови Пазар - Рибариће - државна граница са Црном Гором (гранични прелаз Мехов Крш)
	23	15,424	Граница ПЗП Крушевац/Нови Пазар (Врба) - Краљево
	29	73,006	Граница ПЗП Ужице/Нови Пазар - Сјеница - Нови Пазар
	31	10,706	Рашка - административна линија АП Косово и Метохија (Јариње)
	32	10,568	Рибариће - административна линија АП Косово и Метохија (Брњак)
	203	37,116	Дољевиће - Пазариште - Тутин Мехов крш
	207	10,336	Биљановац - Јошаничка Бања
	209	3,928	Краљево (Ратина) - Краљево (Кованлук)
	210	23,788	Јошаничка Бања - Копаоник
	410	11,238	Краљево (Кованлук) - Матарушка Бања - веза са државним путем 22
Укупно I приоритет		366,704	
II приоритет	30	25,176	Граница ПЗП Ивањица/Нови Пазар (Мланча) - Студеница - Ушће
	179	13,810	Граница ПЗП Чачак (Горичани) Нови Пазар – Самаила - Краљево
	199	30,735	Нови Пазар - Дежева – Шароње - Одвраћеница
	207	4,976	Јошаничка Бања - Дрен
	209	26,781	Краљево (Кованлук) – Гоч граница са ПЗП Крушевац
	210	18,668	Копаоник - Рудница
	211	4,009	Копаоник – граница са ПЗП Крушевац (Јарам)
Укупно II приоритет		124,155	
III приоритет	181	15,530	Граница ПЗП Чачак/Нови Пазар (Мирајићи) - Дракчићи
	197	38,617	Граница ПЗП Ивањица/Нови Пазар - Дуга Пољана - Расно - Карајукића Бунари - Угао - државна граница са Црном Гором (Моравац)
	198	34,700	Рашка - Кути - Одвраћеница
	201	38,476	Сјеница - Крајновиће - Баре - Врбница - државна граница са Црном Гором (Куманица)

	202	58,178	Сјеница - Раждагиња - Буђево - Карајукића Бунари - Суви До - Лескова - Тутин
	204	31,521	Пазариште - Манастир Сопоћани - Баћица - Расно
	205	9,246	Тутин - Годово - државна граница са Црном Гором (гранични прелаз Вуча)
	206	19,966	Нови Пазар - Брђани - административна линија АП Косово и Метохија (Рајетићи)
	412	22,661	Брвеник - Манастир Градац - Рудно
	413	13,575	веза са државним путем 22 - Новопазарска Бања - Избице - Лопужња - административна линија АП Косово и Метохија (Неготинац)
	472	4,753	Гокчаница - веза са државним путем 22
Укупно III приоритет		287,223	
Укупно "НОВИ ПАЗАР-ПУТ"		778,082	

ШТАБ ЗИМСКЕ СЛУЖБЕ

Назив организације	
Презиме и име	Мобилни телефон
Штаб зимске службе АД „Нови Пазар-пут“ - Нови Пазар Шабана Коче 67 sead.mujovic@np-put.rs nermin.ljajic@np-put.rs senad.ibragic@np-put.rs Тросменско ангажовање централног дежурства, тел. 0648463700	
Ибрахим Шкријељ, генерални директор, руководиоца штаба	064/84-63-601
Мујовић Сеад, технички директор, заменик руководиоца штаба	064/84-63-605
Љајић Нермин, руководиоца РО, члан	064/84-63-604
Делимеђац Сеад, члан	064/84-63-610
Тутић Адем, члан	064/84-63-602

ПУНКТ	ТЕЛЕФОН	МОБ. ТЕЛЕФОН	ОДГОВОРНО ЛИЦЕ
Дуга Пољана	020/5375-007	064/8463-689	Долићанин Ермедин
Нови Пазар	020/313-787	064/8463-674	Мујовић Хивзо
Рашка	036/ 736-052	064/8463-614	Ковачевић Маринко
Краљево	036/358-234	064/8463-665	Пајевић Првослав
Сјеница	020/714-229	064/8463-655	Сејфић Ђемал
Копаноник	036/471-370	064/8463-659	Ђекић Жељко
Тутин	020/811-182	064/8463-654	Куртовић Сеад

Рибариће	064/8463-675	064/8463-651	Авдовић Фикрет
Ушће	036/530-332	064/8463-704	Папакоча Бранислав

Напомена:

На подручју Пештери и Голије формирају се Одељења у Карајукића бунарима у саставу пункта Дуга Пољана (опремљено са комбинирком са плугом и булдозером) и одељење Голија у саставу пункта Нови Пазар (опремљено са комбинирком са плугом и утоварном лопатом и камион са дуплом вучом са раоником и вученим посипачем).

Одговорни надзорни орган - **Предраг Ђуровић**, дипл.грађ.инж. (тел. 064/8463-716, 066/8665-037), Краљево, Ушће

Помоћни надзорни орган - **Душан Радовановић**, спец. инж. геодезије (тел. 064/8463-652, 066/8665-049), Нови Пазар

Помоћни надзорни орган – **Миодраг Бабић**, дипл. инж. саоб. (тел. 064/8463-719, 066/8665-039), Сјеница, Дуга Пољана

Помоћни надзорни орган – **Алекса Зиројевић**, инж. грађ. (тел. 064/8463-739, 062/8010-966), Рашка, Копаоник

Помоћни надзорни орган – **Радојица Радевић**, дипл. грађ. инж. (тел. 064/8463-718), Тутин, Рибариће

ЛОКАЦИЈЕ КРИТИЧНИХ МЕСТА

	Ознака пута	Деоница	Напомена
1	IB-21	Јавор-Понорац од км 285+500-291+300	Зона изненадног завејавања-велики успон
2	IB-22	Нови Пазар-Рибариће од км 273+200 до км 281+000	Зона изненадног завејавања-велики успон
3	IB -29	Штаваљ-Дуга Пољана од км 66+500 до км 77+300	Зона завејавања –јаки ветрови-велики успон
		Дуга Пољана –Беле воде од км 77+300 до км 82+700	Велики успон
4	IIA-211	Копаоник-Јарам од км 62+684 до км 66+693	Зона завејавања-јаки ветрови
5	IIA-201	Тријebene-Врбница од км 12+000 до км 38+476	Зона завејавања,јаки ветрови, велики успон
6	IIA-210	Рудница-Копаоник (Викенд насеље) од км 24+500 до км 27+500	Зона завејавања, велики успон не решени паркинзи возила на коловозу.
7	IIA-209	Каменица-Гоч од км 26+200 до км 31+008	Завејавање,велики успон
8	IIA-202	Раждагиње-Буђево од км 12+400 до км 22+000	Завејавање,ветрови,велики успон

		Набоје –Лескова од км 43+950 до км 52+150	Завејавање, велики успони
9	ИБ-412	Крушевица-Рудно од км 16+100 до км 23+500	Завејаванје, ветрови велики успони
10	IIA-198	Кути- Одвраћеница од км 20+000 до км 32+000	Ветрови, велики успони и завејавања
11	IIA-199	Јоше-Одвраћеница од км 22+000 до км 30+735	Ветрови, велики успони и завејавања
12	IIA-206	Нови Пазар-Рајетиће од км 13+000 до км 21+000	Ветрови, велики успони и завејавања
13	ИБ-413	Избице-Одојевиће од км 8+000 до км 21+000	Завејавање, велики успони
14	IIA-197	Преко брдо-Дуга Пољана од км 71+975 до км 80+208	Олујни ветрови, завејавања
		Расно-Угао од км 94+941 до км 102+718	Олујни ветрови, завејавање, успони

ЛОКАЦИЈЕ НАМЕЊЕНЕ ЗА ЗАУСТАВЉАЊЕ И ДИСЛОЦИРАЊЕ ВОЗИЛА

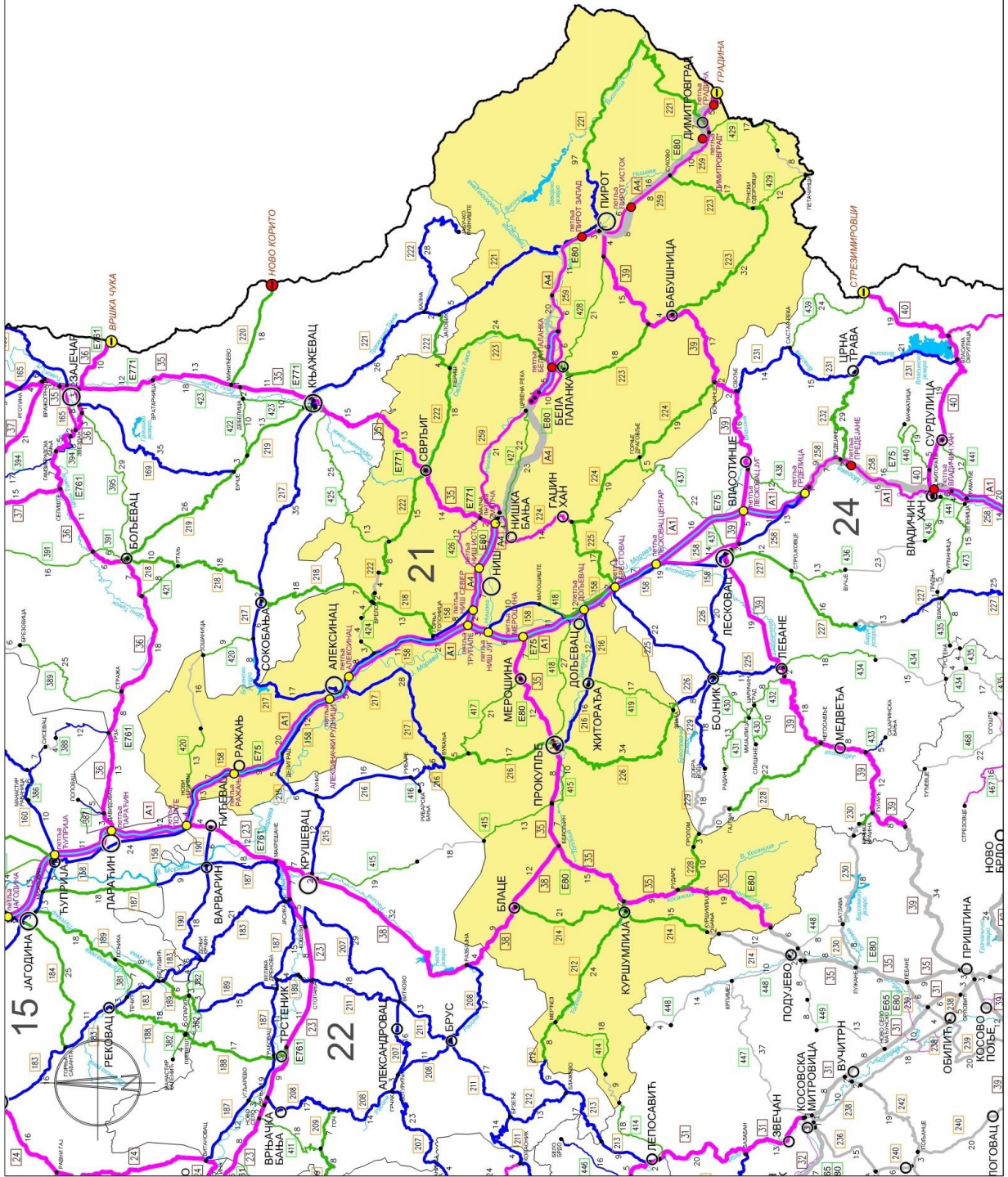
Локације намењене за заустављање и дислоцирање возила када је то неопходно ради интервенција на путевима при делимичном или потпуном прекиду саобраћаја

Редни број	Број пута	Деоница	Опис локације
1	ИБ-22	Нови Пазар-Рибариће	Проширење пута у Код пумпе Лукоил на км 261+400 Проширење пута у Рибарићу на раскрсници са путем I-B 32 км 281+800
2	ИБ-29	Штаваљ-Дуга Пољана	Проширење у Штаваљу на км 65+100 и у Дугој Пољани на км 77+300
3	ИБ-29	Дуга Пољана-Нови Пазар	Проширење у Белим водама на 82+700

СПИСАК ПОЛИЦИЈСКИХ СТАНИЦА

ПС КРАЉЕВО	036	331-777
ПС РАШКА	036	736-335
ПИ НОВИ ПАЗАР	020	314-744
ПС СЈЕНИЦА	020	741-092
ПС ТУТИН	020	811-082

„ТРАЦЕ ПЗП НИШ“ АД - НИШ



- I приоритет
- II приоритет
- III приоритет
- државна државна путевне улазе у окрсавање
- општинско место
- петља
- некарађена петља
- државна граница (гранични прелаз у функцији јавног саобраћаја)
- државна граница (гранични прелаз не у функцији јавног саобраћаја)
- дужина долонца

ТРАЦЕ ПЗП НИШ АД – НИШ

Приоритети путева	Број пута	км	Деоница
I приоритет	A4	1,905	Црвена река (веза са путем 259) (чвор 4911) - Црвена река (почетак изграђеног АП) (чвор 492)
	A4	20,581	Чифлик (почетак изграђеног 1/2АП) (чвор 493) - тунел Сарлах (нови) (чвор 495)
	A4	1,950	петља Градина (чвор 408) - граница СРБ/БУГ (Градина) (чвор 409)
	35	110,350	Тресисабаба - Сврљиг - Ниш - Мерошина - Прокупље - Куршумлија - административна линија АП Косово и Метохија (Мердаре)
	38	20,950	Јанкова клисура - Блаце - Белољин
	39	43,310	Пирот - Бабушница - Велико Боњинце - Граница ПЗП Ниш/Врање (Свође)
	158	7,948	Горња Топоница - Ниш
	224	17,939	Просек - Нишка Бања - Гаџин Хан
	259	68,806	Просек - Бела Паланка - Пирот - Димитровград - петља Градина
	426	11,660	Веза са државним путем А4 - Доњи Матејевац - Малча
Укупно I приоритет		305,399	
II приоритет	158	64,809	Граница ПЗП Крушевац/Ниш (Јовановачка река) - Ражањ - Алексинац – Горња Топоница и од чвора 149 петља Ниш југ до чвора 15819 Малошиште
	215	5,360	Граница ПЗП Крушевац/Ниш (Ђунис) - Делиград
	216	5,918	Граница ПЗП Крушевац/Ниш (Љуптен) - Вукања
	216	23,798	Прокупље - Житорађа - Доњевац - веза са државним путем А1
	217	45,284	Вукања - Алексинац – Бован
	221	40,750	Граница ПЗП Зајечар/Ниш (Шугрин) - Темска - Пирот – Планинарски Дом
	418	5,900	Од чвора 15819 Малошиште - Орљане (раскрсница)
Укупно II приоритет		191,819	
III приоритет	158	12,410	Од чвора 15819 Малошиште и до чвора 15819.1 Брестовац
	212	34,145	Граница ПЗП Крушевац/Ниш (Трећак) - Мерћез - Куршумлија
	214	36,776	Блаце - Куршумлија - Куршумлијска Бања – до чвора 21401 (куршумлијска бања)

	216	21,500	Вукања - Прокупље
	218	19,543	Граница ПЗП Зајечар/Ниш (Рсовац) - Врело - Горња Топоница
	221	55,284	Планинарски Дом – Пирот - Височка Ржана - Мојинци - Димитровград
	222	46,622	Врело – Попишца – Сврљиг - Периш
	223	92,701	Периш - Бела Паланка - Бабушница - Звонце - Трнски Одоровци - Суково - веза са државним путем 259
	224	38,659	Гаџин Хан - Велико Боњинце
	225	17,326	Гаџин Хан - Запањска Топоница - Граница ПЗП Ниш/Врање (Брестовац)
	226	34,934	Прокупље - Злата
	228	10,266	Рударе - Пролом
	414	17,760	Мерџез - Луково - административна линија АП Косово и Метохија
	415	23,161	Горња Бресница – Мала Плана - Прокупље
	417	21,207	Мерошина - Облачина - веза са државним путем 216
	418	21,126	Прокупље - Стара Божурња - Орљане
	419	17,130	Житорађа – Злата
	420	12,724	Нови Брачин - Грабово
	424	6,712	веза са државним путем 158 - Катун - Врело
	425	12,130	Галибабинац - веза са државним путем 222
	427	22,133	Нишка Бања - Јелашница - Црвена Река
	428	20,814	Бела Паланка - Понор - веза са државним путем 39
	429	29,058	Димитровград - Горња Невља - Врапча - Петачинци - Трнски Одоровци
	437	5,067	Ступница - Горње Драговље
	Укупно III приоритет	629,188	
	Укупно "ТРАЦЕ ПЗП НИШ АД" Ниш	1.126,406	

ШТАБ ЗИМСКЕ СЛУЖБЕ

Назив организације	Број телефона	
Презиме и име	Радно место	Мобилни
Штаб зимске службе ТРАЦЕ ПЗП НИШ АД НИШ Генерала Транијеа 13а Е-маил адреса ЗС pzp.nis@tracebg.com и zimskasluzba.pzp@tracebg.com		

Милутин Гашевић, руководилац штаба	Извршни директор	060 600 9101
Николић Зоран, заменик руководиоца штаба	Технички директор	060 600 9103
Ненад Илић, члан	Технички директор	060 600 9163
Милтеновић Бојан, члан	Главни инжењер одржавања	060 600 9134
Ивајло Стоименов, члан	Руководилац механизације	060 600 9125

ПУНКТ	ТЕЛЕФОН	МОБ.ТЕЛЕФ.	ОДГОВОРНО ЛИЦЕ
Ниш	060 600 9108	060 600 9138	Слободан Јаковљевић
Алексинач	060 600 9529	060 600 9570	Иван Аврамовић
Сврљиг	060 600 9143	060 600 9530	Сретен Бојић
Прокупље	027 339 011	060 600 9149	Голуб Аврамовић
Куршумлија	027 381 605	060 600 9186	Миломир Шћепановић
Пирот	010 318 535	060 600 9147	Иван Стевановић
Долац	018 485 7137	060 600 9519	Милош Павловић
Бабушница	060 600 9183	060 600 9520	Радослав Стојановић

Одговорни надзорни орган – **Бранко Јанковић**, дипл.грађ.инж. (тел. 063/223-518)

Помоћни надзорни орган – **Владимир Стојковић**, дипл.грађ.инж. (тел. 069/110-7953)

Помоћни надзорни орган – **Ђорђе Миладиновић**, дипл.грађ.инж. (тел. 062/801-08-22)

ЛОКАЦИЈЕ КРИТИЧНИХ МЕСТА

	Ознака пута	Деоница	Напомена
1	ІБ-35	Превој Тресибаба	Зона изненадног завејавања
2		Превој Грамада	Зона изненадног завејавања
3		Врело - Малча	Зона изненадног завејавања
4		Концељ - Белољин	Зона изненадног завејавања
5		Барловски вис-улаз у Куршумл.	Зона изненадног завејавања
6		Мост преко Топлице	Зона изненадног завејавања
7		Рударе - Мердаре	Зона изненадног завејавања
8	ІБ-39	Блато – Доње Крњино	Зона изненадног завејавања
9		Љуберађа - Свође	Зона изненадног завејавања
10	ІБ-43	Просек	Зона изненадног завејавања
11		Сићевачка клисура	Зона изненадног завејавања
12		Мостови на Нишави од Беле паланка до Пирота	Зона изненадног завејавања
13		Пољска Ржана – Суково	Зона изненадног завејавања
14		Мост преко Јерме	Зона изненадног завејавања
15		Жељуша – Димитровград	Зона изненадног завејавања
Сви државни путеви II реда у брдско планинским пределима са надморском висином преко 300м			

ЛОКАЦИЈЕ НАМЕЊЕНЕ ЗА ЗАУСТАВЉАЊЕ И ДИСЛОЦИРАЊЕ ВОЗИЛА

Локације намењене за заустављање и дислоцирање возила када је то неопходно ради интервенција на путевима при делимичном или потпуном прекиду саобраћаја

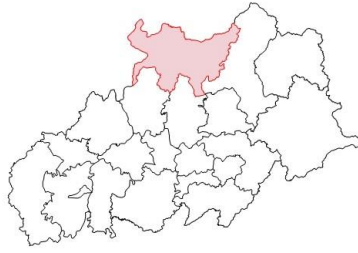
Редни број	Број пута	Деоница	Опис локације
1	ІБ-35	Улаз у Сврљиг	Бензинска пумпа НИС
2	ІБ-35	Излаз из Сврљига	Бензинска пумпа Златни Тимок
3	ІБ-35	Излаз из Прокупља	Бензинска пумпа НИС
4	ІБ-35	Мала Плана	Бензинска пумпа ОКТАН МОЛ
5	ІБ-35	Рударе	Бензинска пумпа НИС
6	ІБ-35	Паетља Куршумлија	Проширење
7	ІБ-38	Улаз у Блаце	Бензинска пумпа Савић петрол
8	ІБ-38	Бела земља	Напуштена бензинска пумпа
9	ІБ-39	Превој крушка	Проширење
10	ІБ-43	Сићево	Паркинг
11	ІБ-43	Градиште	Паркинг
12	ІБ-43	Б. Поље Суково	Паркинг
13	ІБ-43	Сопот	Паркинг
14	ІБ-43	Сињац	Паркинг
15	ІБ-43	Чифлик	Паркинг
16	ІБ-43	Просек	Напуштена бензинска пумпа
17	ІІА-158	Ражањ	Бензинска пумпа НИС
18	ІІА-158	Горња Топоница	Болница паркинг
19	ІІА-158	Јура	Паркинг
20	ІІА-158	Брестовац	Аутобуска станица

21	IIA-216	Дољевац	Бензинска пумпа НИС
22	IIA-216	Шаиновац	Бензинска пумпа
23	IIA-221	Село Темска	Проширење
24	IIA-227	Тешица	Центар села проширење
25	IIA-224	Марина Кутина	Проширење
26	IIA-224	Скретање за Драговље	Бензинска пумпа
27	IIA-226	Житни поток	Проширење

ТЕЛЕФОНИ ДЕЖУРНИХ СЛУЖБИ ПОЛИЦИЈСКИХ СТАНИЦА НА ТЕРИТОРИЈИ

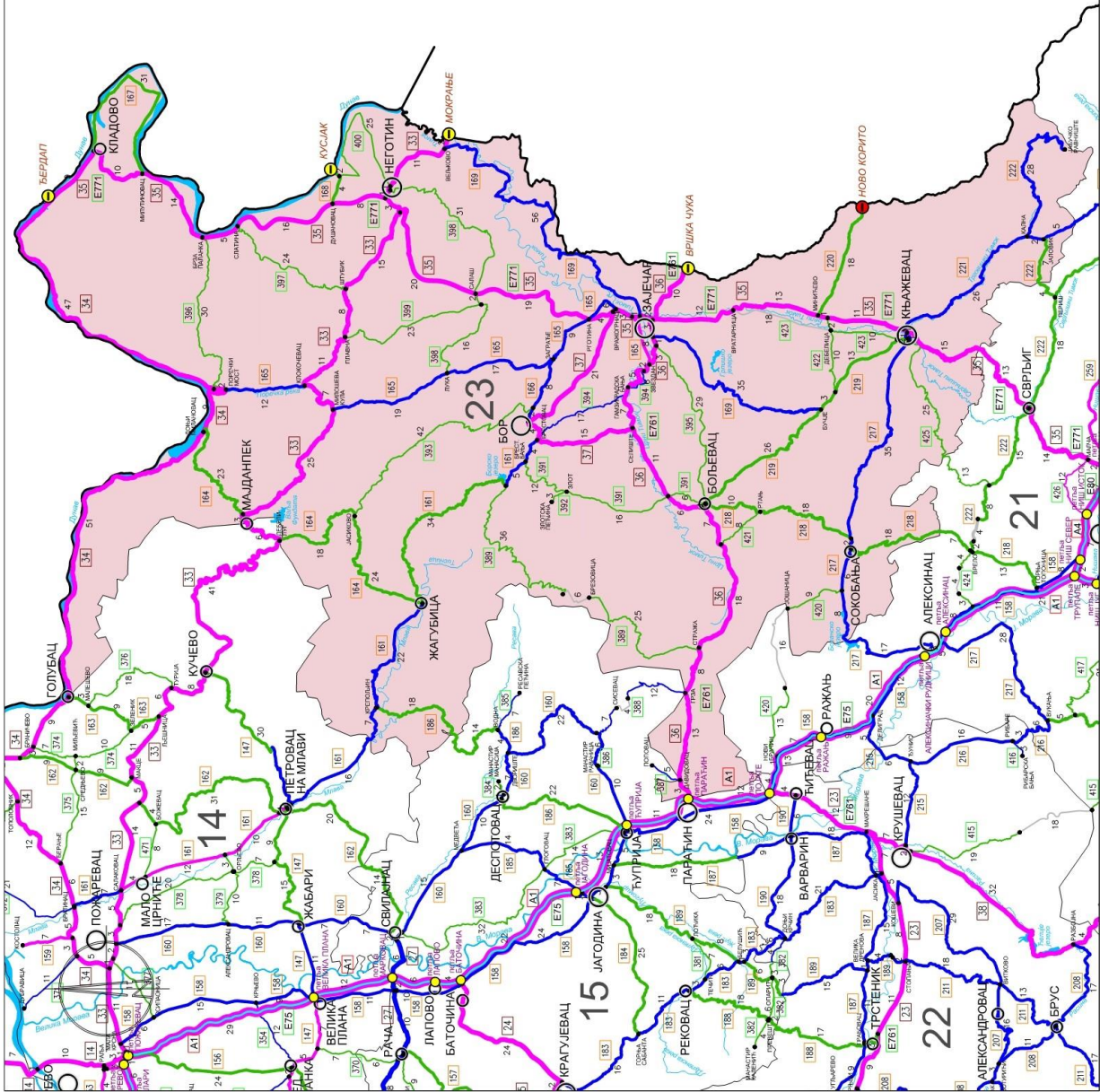
Станица	Адреса	Позивни	Телефон
Ниш	Наде Томић 1	018	527 767
Алексинач	Кнеза Милоша 146	018	557 501
Ражањ	Страхиње Симоновића 1	037	841 108
Сврљиг	Хаџићева 3	018	821 025
Бела Паланка	Српских владара 7	018	855 019
Пирот	Јеврејска 17	010	342 126
Димитровград	Балканска 81	010	361 105
Бабушница	Саше Ивковића 9	010	385 016
Гаџин Хан	Гаџин Хан бб	018	861 279
Мерошина	Цара Лазара 7	018	489 14 79
Дољевац	Николе Тесле бб	018	810 122
Житорађа	Светосавска 15	027	362 833
Прокупље	Таткова 32	027	324 499
Блаце	Карађорђева 18	027	370 257
Куршумлија	Свете Ане бб	027	380 200

"Зајечар" АД – Зајечар



- I приоритет
- II приоритет
- III приоритет
- домова државног путевне улази у државно
- општинско место
- петља
- државна граница (гранични прелаз у функцији јавног саобраћаја)
- државна граница (гранични прелаз нпр у функцији јавног саобраћаја)
- дужина деонице

Б



„Зајечар“ ад – Зајечар

Приоритети путева	Број пута	км	Деоница
I приоритет	33	81,755	Мајданпек - Неготин - Мокрање(гранични прелаз Бугарска)
	34	109,133	Голубац - Доњи Милановац - Поречки мост – ХЕ Ђердап 1 веза са државним путем 35
	35	170,460	ХЕ Ђердап 1 (гранични прелаз Румунија) - Кладово - Неготин - Зајечар - превој Тресибаба (граница са општином Сврљиг)
	36	96,397	Параћин - Зајечар - Вршка Чука
	37	40,247	Селиште - Бор - Зајечар (ИБ 35)
	165	7,592	Зајечар – Звездан (ИБ 36)
Укупно I приоритет		505,584	
II приоритет	161	28,820	Манастир Горњак (граница општине Петровац) - Жагубица
	161	9,070	Борско језеро – Брестовац (ИБ 37)
	165	63,564	Поречки мост (ИБ 34) - Клокочевац Милошева Кула – Заграђе - Рготина – Вражогрнац - Зајечар
	166	10,265	Бор - Заграђе
	169	91,827	веза са државним путем 33 - Вељково - Шипково - Зајечар - Леновац - Бучје
	217	52,657	Сокобања (Бованско језеро) - Књажевац
	221	34,337	Књажевац - Стањинац (граница са општином Пирот-Шугрин)
	222	27,997	Кална - Јањски мост - Црни Врх - Јабучко равниште (Бабин зуб)
	394	22,602	Брестовац - Метовница - Гамзиградска Бања - Гамзиград - веза са државним путем 36
Укупно II приоритет		341,139	
III приоритет	161	34,310	Жагубица - Борско језеро
	164	65,787	Доњи Милановац - Мајданпек - Дебели Луг - Јасиково - Жагубица
	167	31,181	Кладово - Корбово – Милутиновац (ИБ 35)
	168	5,788	ИБ 35 - Душановац – ХЕ Ђердап 2 (гранични прелаз Румунија)
	186	17,420	Водна (граница општине Деспотовац-Крупаја) - Крепољин
	218	48,535	Бољевац - Ртањ - Соко Бања - Врело
	219	43,593	Бољевац (IIA 218) - Бучје - Књажевац (IIA 217)
	220	17,856	Минићево (ИБ 35) - Ново Корито (гранични

			прелаз Бугарска)
222	7,337		Јаловик Извор (граница са општином Сврљиг-Периш) - Кална (IIA 221)
389	60,958		Стража (IB36) - Брезовица - Борско Језеро (IIA161)
391	35,012		Брестовачка Бања (IIA161) - Злот – Бољевац (IB395)
392	2,901		Злот (IB391) - Злотска пећина
393	42,056		Јасиково (IIA164) - Влаоле - Кривељ - веза са државним путем 166 (Бор)
395	28,838		Зајечар (IB36) - Лубница – Бољевац (IIA218)
396	29,621		Поречки мост (IB34) - Брза Паланка (IB35)
397	23,998		Слатина (IB35) – Штубик (IB33)
398	49,545		Лука (IIA165) - Салаш - Брусник - Речка – Неготин (IB33)
399	23,214		Плавна (IB33) - Поповица - Сиколе – Салаш (IB398)
400	25,351		Неготин (IB33) - Радујевац - Прахово - Самариновац - веза са државним путем 168
420	9,176		Јошаница - Жучковац - веза са државним путем 217
421	7,933		веза са државним путем 36 - Мирово – Ртањ (IIA218)
422	12,087		веза са државним путем 219 - Мањинац - Дебелица - веза са државним путем 35
423	9,90		веза са државним путем 219 - Штипина – Дебелица- Боровац - Вратарница
425	25,524		Књажевац - Бели Поток (граница са општином Сврљиг-Белица)
Укупно III приоритет		657,921	
Укупно „Зајечар“ ад Зајечар		1.504,644	

ШТАБ ЗИМСКЕ СЛУЖБЕ

Назив организације	Број телефона	
	Радно место	Мобилни
Штаб зимске службе ПЗП «Зајечар» ад- Зајечар Генерала Гамбете бр. 68 Е-маил адреса на коју ће се слати налози штаба ЗС odrzavanje.zajecar@strabag.com и tanja.tucic@strabag.com и acatrisko@gmail.com		
Бојан Алексић, извршни директор, руководилац штаба		060/86-18-001
Миленковић Срећко, управник ред. одрж., члан		060/86-18-101
Павковић Драгиша, управник механизације, члан		060/86-18-102

ПУНКТ	ТЕЛЕФОН	ОДГОВОРНО ЛИЦЕ
Централни пункт	019/425-269	060/86 18 412
Зајечар	019/424-346	Симић Бранислав 060/86 18 126
Луково (Бољевац)	030/467-160	Станковић Звонимир 060/86 18 136
Књажевац	019/739-724	Јовановић Драган 060/86 18 111
Јабучко равниште	019/739-724	Јовановић Драган 060/86 18 111
Неготин (Кобишница)	019/544-282	Вељковић Славиша 060/86 18 109
Бор	030/434-578	Ђуров Драгослав 060/86 18 142
Клокочевац	030/585-337	Бешир Миодраг 060/86 18 114
Кладово (Караташ)	019/809-406	Аранђеловић Радиша 060/86 18 119
Жагубица	012/643-268	Перкић Биљана 060/86 18 112
Соко Бања		Миливојевић Веселин 060/86 18 116

Одговорни надзорни орган – **Аца Тричковић**, дипл.грађ.инж. (тел. 060/8618-199)

ЛОКАЦИЈЕ КРИТИЧНИХ МЕСТА

	Ознака пута	Деоница	Напомена
1	IB-35	Превој Тресибаба од км 161+000 до км 172+050	
2	IB-34	Голо брдо од км 17+500 до км 26+250	
		Бољетинско брдо од км 63+300 до км 67+500	
3	IB-33	Попадија од км 421+000 до км 431+000	
		Мајданпек од км 387+000 до км 391+500	
4	IB-36	Честобродица од км 18+300 до км 31+300	
		Валакоњско брдо од км 51+400 до км 54+600	
5	IIA-161	Црни Врх од км 39+000 до км 54+000	

ЛОКАЦИЈЕ НАМЕЊЕНЕ ЗА ЗАУСТАВЉАЊЕ И ДИСЛОЦИРАЊЕ ВОЗИЛА

Локације намењене за заустављање и дислоцирање возила када је то неопходно ради интервенција на путевима при делимичном или потпуном прекиду саобраћаја

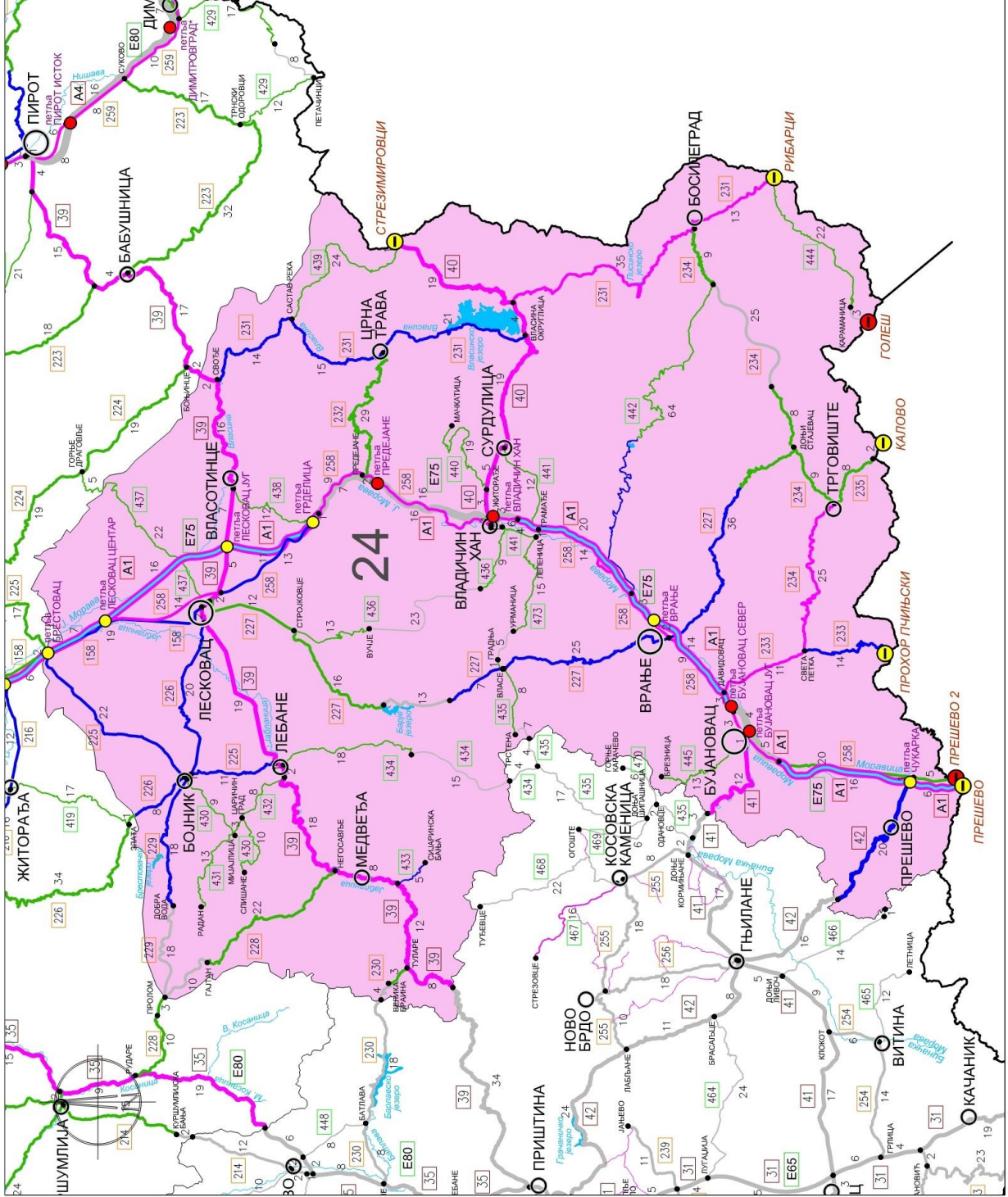
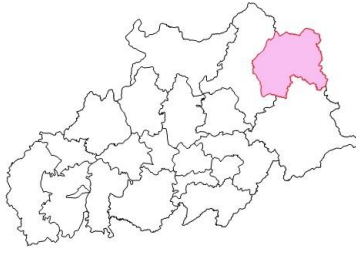
Редни број	Број пута	Деоница	Опис локације
1	IB-35	Књажевац-Тресибаба	км 159+800-160+000
2	IB-34	Голубац – Поречки мост - Кладово	км 0+000, 53+400, 109+000
3	IB-33	Мајданпек - Неготин	Км 411+000, 460+000
4	IB-36	Параћин - Зајечар	Км 14+200, 17+500, 24+500, 31+600, 42+000, 48+200, 57+500, 96+850
6	IIA- 161	Жагубица - Бор	км 29+500, 60+000, 62+300

ТЕЛЕФОНИ ДЕЖУРНИХ СЛУЖБИ ПОЛИЦИЈСКИХ СТАНИЦА НА ТЕРИТОРИЈИ ПЗП ЗАЈЕЧАР ад Зајечар

Станица	Адреса	Позивни	Телефон
ПУ Зајечар		019	422-092
ПУ Бор		030	422-444

ТРАЦЕ ПЗП "Врање" д.о.о. - Врање

- ПЗП "ВРАЊЕ" А.Д. -



- I приоритет
- II приоритет
- III приоритет
- државна државна путевне улоге у савезу
- општинско место
- петља
- некарајена петља
- државна граница (гранични пролази у функцији јавног саобраћаја)
- државна граница (гранични пролази не у функцији јавног саобраћаја)
- дужина долонца

ТРАЦЕ ПЗП "Врање" д.о.о. - Врање

Приоритети путева	Број пута	км	Деоница
I приоритет	39	102,532	Тропша (граница одржавања са "ТРАЦЕ ПЗП НИШ") - Власотинце - Лесковац - Лебане - Медвеђа - Мутивода (административна линија са Косовом)
	40	53,152	Владичин Хан - Државна граница са Бугарском (гранични прелаз "Стрезимировци")
	41	14,589	Бујановац - Кончуљ (административна линија са Косовом)
	231	47,876	Шесто - Босилеград - државна граница са Бугарском (гранични прелаз Рибарци)
	233	10,792	Давидовац – Света Петка
	234	24,531	Света Петка - Трговиште
	258	13,687	петља Лесковац (центар) (км 0+000) - Лесковац (Власотинце) (км 13+687)
	258	69,125	Грделица (крај изграђеног АП) (км 28+720) - Левосоје (почетак изграђеног АП) (км 97+845)
	258	2,500	Привремени одсек до изградње аутопута А 1 (25813о4) (од чвора 4101.1 до чвора 194)
Укупно I приоритет		338,784	
	42	20,208	Веза са државним путем I А-1 (петља "Прешево") - Делце (административна линија са Косовом)
	158	19,450	Брестовац - Лесковац
	225	34,681	Брестовац - Бојник - Лебане
	226	28,166	Злата - Бојник - Лесковац
	227	56,075	Мијовце - Власе - Врање – Нови Глог
	229	18,000	Бојник - Магаш - Добра Вода
	231	49,707	Свође - Црна Трава - Власина Округлица
	233	14,045	Света Петка - државна граница са БЈР Македонијом (гранични прелаз Прохор Пчињски)
	258	15,033	Лесковац (Власотинце) (км 13+687) - Грделица (крај изграђеног АП) (км 28+720)
	433	4,930	веза са државним путем 39 - Сијаринска Бања
	442	32,000	веза са државним путем 258 - Крива Феја
Укупно II приоритет		292,295	

III приоритет	227	41,198	Лесковац - Стројковце - Барје - Студена
	227	12,000	Нови Глог - Доњи Стајевац
	228	21,896	Гајтан - Негосавље
	230	2,897	Туларе - Велика Браина
	232	29,289	Предејане - Црна Трава
	234	26,221	Трговиште – Доњи Стајевац - Радовница - Босилеград
	235	10,572	Трговиште - државна граница са БЈР Македонијом (гранични прелаз Калово)
	258	22,720	Левосоје (почетак изграђеног АП) (км 97+845) - граница СРБ/БЈРМ (Прешево 2) (км 120+565)
	430	21,701	Бојник - Мијајлица - Царичин Град - Слишане
	431	13,028	Мијајлица - Радан
	432	7,987	Царичин Град - Кривача - Лебане
	434	17,920	Лебане - Гагинце
	435	8,428	Власе - Трстена
	436	22,704	Стројковце - Вучје - Владичин Хан
	437	21,840	Лесковац - Ступница
	438	12,174	Власотинце - Грделица - веза са државним путем А1
	439	23,756	Састав Река - Кална - Стрезимировци
	440	19,113	Житорађе - Дикава - Мачкатица
	441	18,849	Владичин Хан - Лепеница - Грамађе - Сурдулица
	442	32,352	Крива Феја - Горња Љубата - веза са државним путем 234
444	22,394	Рибарци - Горње Тламино - Караманица	
445	13,435	Бујановац - Велики Трновац - Брезница	
473	16,658	Лепеница - Урманица - Градња - Власе (веза са државним путем 227)	
Укупно III приоритет		439,132	
Укупно ТРАЦЕ ПЗП „Врање“ д.о.о. Врање		1.070,211	

ШТАБ ЗИМСКЕ СЛУЖБЕ

Назив организације	Број телефона
Презиме и име	Мобилни
Штаб зимске службе ТРАЦЕ ПЗП „Врање“ д.о.о. Боре Станковића 19 Е-маил адреса на коју ће се слати налози штаба ЗС: zimska.pzp@tracebg.com	
Предраг Спасов, дипл.грађ.инж., Директор, Руководилац штаба	060/600 92 98
Слободан Јанковић, дипл.грађ.инж., Тех.Директор, заменик руководиоца штаба	060/600 41 31
Горан Златановић, дипл.грађ.инж., Главни инжењер одржавања, члан	060/600 41 39
Марко Димић, дипл.грађ.инж., Главни инжењер грађења, члан	060/600 41 84
Зоран Стоичков, дипл.инж.маш., Руководилац механизације, члан	060/600 41 35
Драган Ковинић, Управник РЈ Лесковац, члан	060/600 41 90

ПУНКТ	ТЕЛЕФОН	МОБ.ТЕЛЕФОН	ОДГОВОРНО ЛИЦЕ
ВРАЊЕ	017 / 446 688	060/600 41 82	Стојановић Делча
ВЛАДИЧИН ХАН	017 / 473 506	060/600 41 67	Ђорђевић Драган
ДАВИДОВАЦ	017 / 7450 503	060/600 41 65	Крстић Игор
ЛЕСКОВАЦ	016 / 252 824	060/600 41 91	Јовић Часлав
ВЛАСИНА	017 / 409 117	060/600 41 68	Ракић Милорад
ЛЕБАНЕ	016 / 845 768	060/600 41 89	Димитријевић Винко
ЦРНА ТРАВА	016 / 811 402	060/600 41 74	Златковић Велибор
БОЈНИК	016 / 821 194	060/600 41 72	Здравковић Славољуб
ТРГОВИШТЕ	017 / 452 223	060/600 41 66	Недељковић Зоран
БОСИЛЕГРАД	017 / 877 324	060/600 41 69	Рангелов Зоран

Одговорни надзорни орган – Небојша Бранковић, дипл.грађ.инж. (тел. 060/ 600 42 80)

Одговорни надзорни орган – Драгиша Ранђеловић, дипл.грађ.инж. (тел. 062/801 08 62)

Одговорни надзорни орган – Миле Милосављевић, дипл.грађ.инж. (тел. 062/21 50 14)

ЛОКАЦИЈЕ КРИТИЧНИХ МЕСТА

Р.Бр.	Ознака пута	Деоница	Напомена
1	I Б 44	Сарајевски мост	Мост на „Ј.Морави“
2		Боћевица - Предејане	Зона изненадног завејавања и поледице
3		Предејане	Мост на „Ј.Морави“

4		Џеп	Мост на „Ј.Морави“
5		Манојле	Мост на „Ј.Морави“
6		Владичин Хан	Мост на „Ј.Морави“
7		Мазараћ	Мост на „Ј.Морави“
8		Тунел Кржинце	Појава прокишњавања тунела
9		Опасне кривине – осојна места	од км 883+250 до км 892+050 и од км 912+750 до км 913+400
10		„Моштаничко поље“	Зона изненадног завејавања и поледице
11		Петља ЈУГ - Рибинце	Зона изненадног завејавања и поледице
12	I Б 39	Туларе - Мутиводе	Зона изненадног завејавања и поледице, велики успони
13		Мост преко реке Јужне Мораве	Мост на „Ј.Морави“
14		Свође	Зона изненадног завејавања и поледице
15	I Б 41	Граница са АП КИМ, Кончуљ	Зона изненадног завејавања и поледице
16	I Б 42	Граница са АП КИМ, А.Линија – Школа Децце	Зона изненадног завејавања и поледице
17		Церевајка – Шеинске ливаде	Зона изненадног завејавања и поледице
18		Излаз из Прешева (успон)	Велики успон
19	II А 158	Брестовац - Липовица	Зона изненадног завејавања и поледице
20		Царичино - Репинце	Зона изненадног завејавања и поледице
21		Ранутовац – Суви До (Два Брата)	Велики успон, кривина, Зона изненадног завејавања и поледице
22		Улаз у Врање (насеље „Рашка“)	Велики успон, поледица
23		Боровац - Самољица	Зона изненадног завејавања и поледице
24	I Б 40	Корекција „Врла“ 1	Велики успон, зона поледице
25		Ваљавица - Промаја	Зона изненадног завејавања и поледице
26		Промаја – Власина Стојковићева	Зона изненадног завејавања и поледице
27	II А 233	Кленике – Прохор Пчињски(Пчињин дол)	Зона изненадног завејавања и поледице
28	II А 231	Састав Река - Вашариште	Зона изненадног завејавања и поледице
29		Црна Трава - Самоков	Зона изненадног завејавања и поледице

30		Водојажа - Божица	Зона изненадног завејавања и поледице
31		Власина „Стара Граница“	Велики успони
32		Божица – Горња Лисина	Зона изненадног завејавања и поледице
33		Горња Лисина – Доња Лисина	Велики успони
34	II Б 444	Рибарци – Гр. са Македонијом на км 9+500 и од км 19+000 до км 23+500	Велики успони
35		Караманица - Голеш	Зона изненадног завејавања и поледице
36	II Б 439	Кална – Ромска долина	Зона изненадног завејавања и поледице
37	II Б 431	Добра вода - Радан	Зона изненадног завејавања и поледице, велики успони
38		Орашац – Ступница	Зона изненадног завејавања и поледице, велики успони
39	II Б 436	Вучје – Јасичко Равниште	Зона изненадног завејавања и поледице, велики успони
40		Брестово - Репинце	Зона изненадног завејавања и поледице, велики успони
41		Мирошевце – Брана Барје	Зона изненадног завејавања и поледице, велики успони
42	II Б 441	Урманица - Грамађе	Зона изненадног завејавања и поледице
43		Грамађе - Сурдулица	Зона изненадног завејавања и поледице
44	II Б 440	Житорађе - Мачкатица	Зона изненадног завејавања и поледице
45		Црвени град - Кленике	Зона изненадног завејавања и поледице
46	II А 234	Босилеград - Заграња	Зона изненадног завејавања и поледице, неизграђена траса пута, велики успони
47	II Б 445	Велики Трновац – Горња Брезница	Зона изненадног завејавања и поледице
48	II А 225	Улаз у Лебане	Зона изненадног завејавања и поледице
49		Мијовце – Власе	Зона изненадног завејавања и поледице, велики успони
50	II А 227	Дреновац – Гоч – Девотин – Врање (Планински део деонице)	Зона изненадног завејавања и поледице, велики успони
51		Златокопачка петља	Надвожњак

52		Мост испред села Златокоп	Мост на „Ј.Морави“ и надпругњак
53		Брестовац - Барелић	Зона изненадног завејавања и поледице, велики успони
54		Барелић – Нови Глог	Неизграђена деоница пута, зона изненадног завејавања и поледице, велики успони
55	II А 228	Леце – Горњи Гајтан	Зона изненадног завејавања и поледице, велики успони
56	II Б 442	Код Пункта „Врање“	Мост на „Ј.Морави“
57		Бујковац	Мост на „Бањштици“
58		Корбевац	Мост на „Корбевачкој реци“
59		Корбевац – Крива Феја (планински део)	Зона изненадног завејавања и поледице, велики успони
60		Крива Феја – Руски споменик (макадам)	Зона изненадног завејавања и поледице
61		Босилеград – Крива феја	Зими се одржава до км 18+000, зона изненадног завејавања и поледице, велики успони
62	II Б 443	Врањска Бања	Мостови на „Бањштици“ (Два моста)
63	II А 232	Црна Трава - Дел	Зона изненадног завејавања и поледице, велики успони
64	II А 225	Драшковце	Зона изненадног завејавања и поледице
65	II Б 431	Мијалица - Радан	Зона изненадног завејавања и поледице, велики успони

ЛОКАЦИЈЕ НАМЕЊЕНЕ ЗА ЗАУСТАВЉАЊЕ И ДИСЛОЦИРАЊЕ ВОЗИЛА

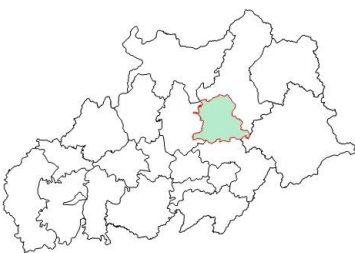
Локације намењене за заустављање и дислоцирање возила када је то неопходно ради интервенција на путевима при делимичном или потпуном прекиду саобраћаја

Редни број	Број пута	Деоница	Опис локације
1	I Б 44	Мала Копашница	Зауставна трака аутопута
2	I Б 39	Туларе	
3	II А 158	Брестовац - Липовица	
4	I Б 40	Сурдулица	
5	I Б 40	Промаја	
6	II А 226	Миланово - Белановце	
7	II А 231	Свође	
8	II А 225	Бојник - Брестовац	Бензинска пумпа Бојник

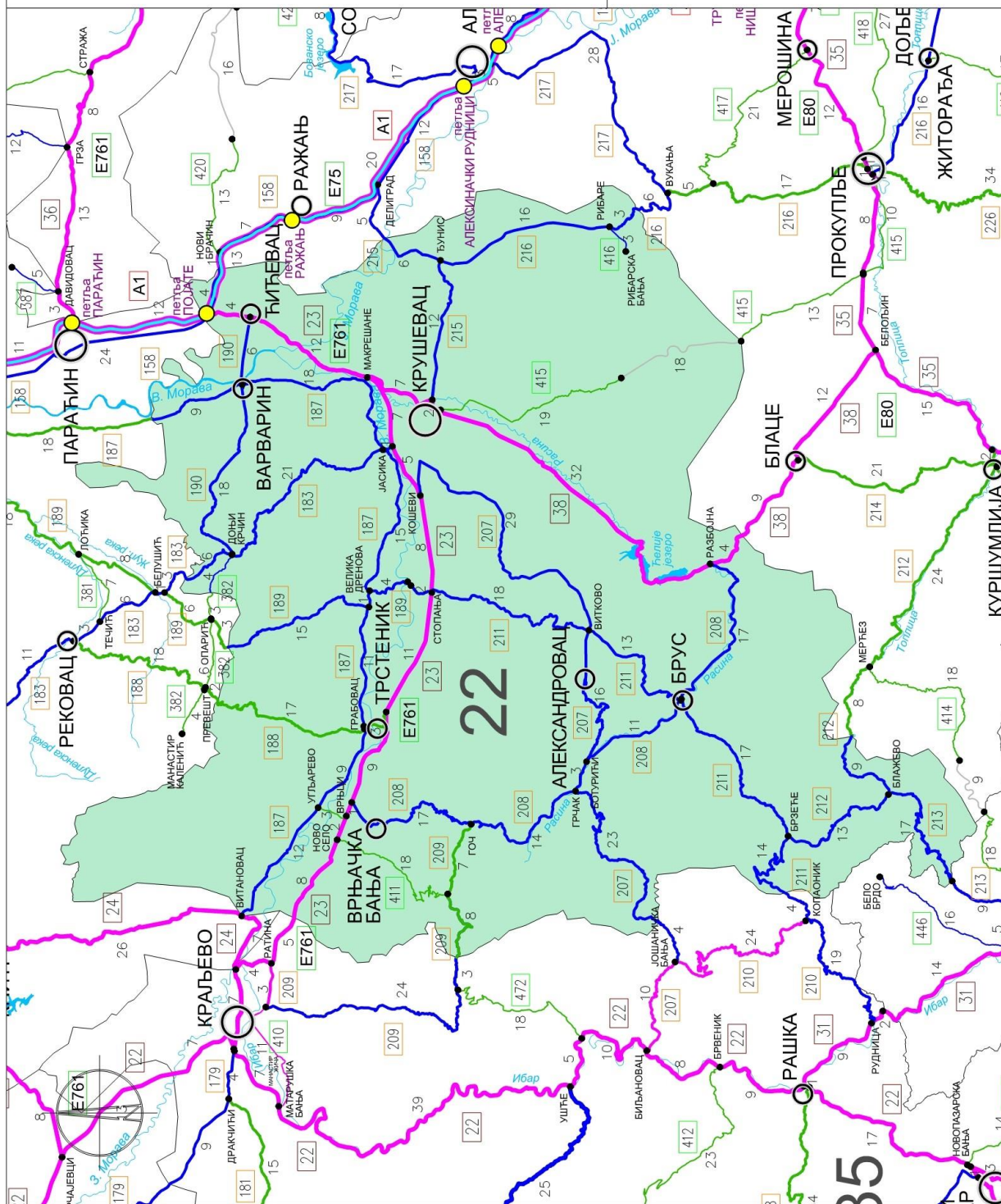
ТЕЛЕФОНИ ДЕЖУРНИХ СЛУЖБИ ПОЛИЦИЈСКИХ СТАНИЦА НА ТЕРИТОРИЈИ

Станица	Адреса	Позивни	Телефон
е-маил адреса	portparolpupa@mup.gov.rs		
Врање	Матије Гупаца 4	017	423-534 423-204
Прешево	Салвадора Аљендеа бб	017	669-192 669-131 669-122
Бујановац	Краља Милутина Петровића бб	017	651-003
Депце		017	401-706
Прохор пчињски		017	401-631
Владичин Хан	Слободана Пенезића 2	017	473-122 473-045 473-044 473-147
Босилеград	Георги Димитрова 24/А	017	877-251
Сурдулица	Кеј Рада Цветковића	017	815-052 401-615
Лесковац		016	200-221
Лебане		016	843-122
Црна Трава		016	811-311

"Крушевацпут" АД - Крушевац



- I приоритет
- II приоритет
- III приоритет
- државна државна путафине улази и одржавање
- општинско место
- петља
- дужина долонце



АД "КРУШЕВАЦПУТ" – КРУШЕВАЦ

Приоритети путева	Број пута	км	Деоница
I приоритет	23	67,980	Појате - Крушевац - Трстеник - Вранеши
	38	42,200	Макрешане (кружни ток) - Крушевац - Равни - Јанкова клисура(Ловачка кућа)
Укупно I приоритет		110,180	
II приоритет	158	3,900	Дреновац - Нови Брачин
	183	27,800	Граница ПЗП Крагујевац/Крушевац - Д. Крчин - Јасика (кружни ток)
	187	75,574	Витановац - Угљарево - Велика Дренова - Јасика – Варварин-Обреж
	189	19,145	Граница ПЗП Крагујевац/Крушевац(Пољна) - Велика Дренова - Стопања
	190	24,220	Доњи Крчин - Варварин - Ћићевац
	207	71,590	Дренска клисура(Дрење) - Грчак - Александровац - Крушевац (Кошеви)
	208	58,950	Врњци - Врњачка Бања - Станишинци - Грчак - Брус - Разбојна
	211	63,330	Стопања - Витково – Брус - Брзеће - Копаоник- Граница ПЗП Крушевац/Нови Пазар(Јарам)
	212	21,758	Брзеће - Блажево - Граница ПЗП Крушевац/Ниш
	213	17,056	Блажево - административна линија АП Косово и Метохија
	215	19,190	Крушевац - Ђунис - Граница ПЗП Крушевац/Ниш
	216	19,255	веза са државним путем 215 - Каоник - Рибаре - граница ПЗП Крушевац/Ниш(Љуптен)
	382	4,450	Дорњи Крчин - Граница ПЗП Крушевац/Крагујевац(према Опарићу)
	416	2,800	Рибаре - Рибарска бања
Укупно II приоритет		429,018	
	188	20,331	Граница ПЗП Крагујевац/Крушевац(Дубич) - Горњи Дубич - Грабовац - Трстеник
	209	15,700	Граница ПЗП Нови Пазар/Крушевац(Добре воде) - Гоч - Станишинци
	411	21,297	Угљарево - Врњци - Ново Село - Гоч - Граница ПЗП Крушевац/Нови Пазар
	415	18,741	Крушевац - Велики Јастребац - Граница ПЗП Крушевац/Ниш
Укупно III приоритет		76,069	
Укупно АД "КРУШЕВАЦПУТ" КРУШЕВАЦ		615,267	

ШТАБ ЗИМСКЕ СЛУЖБЕ

Назив организације	Број телефона	
	Презиме и име	Радно место
Штаб зимске службе «Крушевацпут» а.д. - Крушевац Јасички пут бб Е-маил адреса на коју ће се слати налози штаба ЗС: zimskakrusevacput@gmail.com		
Станковић Зорица, генерални директор - руководиоца штаба зимске службе	037/424-999	062 / 700 - 770
Раичевић Драгоје- заменик руководиоца штаба зимске службе	037/424-999	063 / 697-689
Пешић Немања, извршни директор сектора одржавања – оперативни руководиоца штаба зимске службе	037/440-456	063 / 772-433
Стевановић Љубивоје – члан штаба зимске службе	037/422-971	063 / 641 – 277

АД "КРУШЕВАЦПУТ" - Крушевац

територија: Крушевац, Трстеник, Брус, Копаоник, Александровац

ПУНКТ	ТЕЛЕФОН	МОБ.ТЕЛЕФОН	ОДГОВОРНО ЛИЦЕ
Руководилац одржав.	037/ 440-456	062 / 772 – 433	Немања Пешић
Заменик руководиоца	037/422-971	063 / 106 – 9517	Станојевић Дејан
Шеф пункта Крушевац	037/ 422 - 971	063 / 106 – 9517	Станојевић Дејан
Шеф пункта Копаоник	037/ 478-444	063 / 772-481	Аздејковић Милош
Шеф пункта Трстеник	037/ 714 - 484	063 / 106 – 9517	Станојевић Дејан
Шеф пункта Брус	037/825 - 116	063 / 772-481	Аздејковић Милош
Шеф пункта Александровац	037/ 759-577	063 / 106 - 9502	Бонџић Саша

Одговорни надзорни орган – **Дејан Весић**, дипл.грађ.инж. (тел. 066/8665-013,063/619-770)

E-mail: dejan.vesic@putevi-srbije.rs

ЛОКАЦИЈЕ КРИТИЧНИХ МЕСТА

	Ознака пута	Деоница	Напомена
1	IB – 38	Златари – Мајдево – Равни – крај деонице	Зона изненадног завејавања
2	IIA – 183	Залоговац – Доњи Крчин – крај доенице	Зона изненадног завејавања
3	IIA – 207	Бановац – Сињевац – Караула	Зона изненадног завејавања
4	IIA – 211	Брзеће – Копаоник	Зона изненадног завејавања

ЛОКАЦИЈЕ НАМЕЊЕНЕ ЗА ЗАУСТАВЉАЊЕ И ДИСЛОЦИРАЊЕ ВОЗИЛА

Локације намењене за заустављање и дислоцирање возила када је то неопходно ради интервенција на путевима при делимичном или потпуном прекиду саобраћаја

Напомена: На основу договора саобраћајну полицијску испоставу Крушевац, централни пункт обавештава на достављене бројеве телефона из плана о делимичном или потпуном прекиду саобраћаја.

СПИ Крушевац на основу свог плана врши заустављање, преусмерење и дислоцирање возила.

ТЕЛЕФОНИ ДЕЖУРНИХ СЛУЖБИ ПОЛИЦИЈСКИХ СТАНИЦА НА ТЕРИТОРИЈИ „КРУШЕВАЦПУТ“ А.Д.

Станица	Адреса	Позивни	Телефон
е-маил адреса	portparopuks@mup.gov.rs saobracajnapolicija.ks@mup.gov.rs		
Централа	Стевана Синђелића бр.1	037	442-087
ПС Крушевац	Стевана Синђелића бр.1	037	427-459
ПС Ћићевац	Карађорђева бр100	037	811-079 811-649
ПС Брус	Краља Петра I бр.120	037	825-162 825-092
ПС Варварин	Слободе бр.13	037	787-138 787-122
ПС Трстеник	Доктора Миловановића бр.22	037	712-593
ПС Врњачка бања	Београдска бб	036	364-042 364-125
ПС Копаоник	Копаоник бб	036	364-065

АД „Војводинапут“-„Бачкапут“- Нови Сад

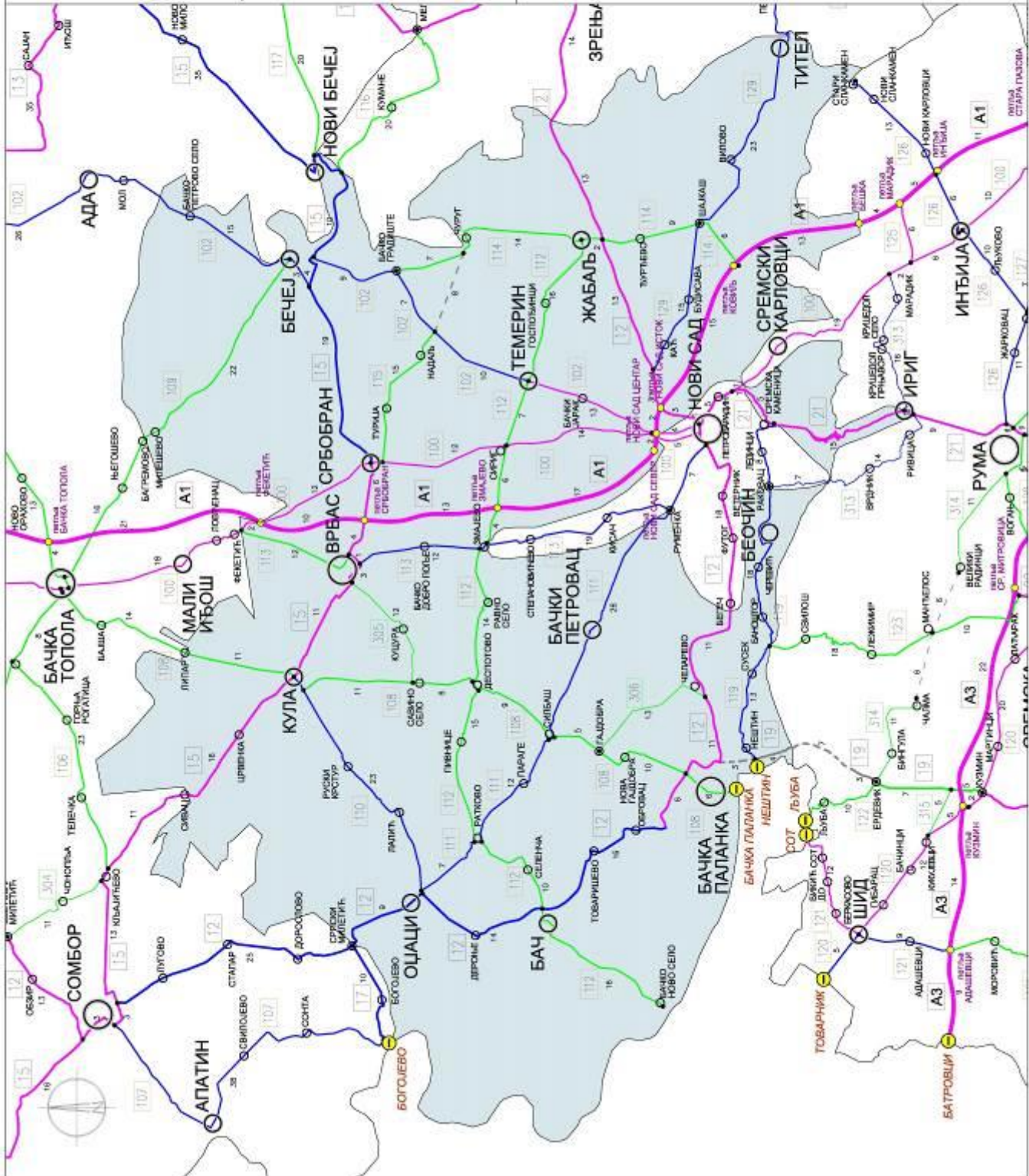
РЕПУБЛИКА СРБИЈА
МРЕЖА ДРЖАВНИХ ПУТЕВА I И II РЕДА
по приоритетима за зимско одржавање путева
2014./2015. год.
- оддељење НОВИ САД -



"ВОЈВОДИНА ПУТ" - "БАЧКА ПУТ" АД

- државни пут 1а реда
- државни пут 1б реда
- државни пут 1а реда
- државни пут 1б реда
- општинско место
- насељено место
- летња
- гранична прелаза
- дужина деонице

- Приоритети у одржавању:
- I приоритет
 - II приоритет
 - III приоритет
 - не улази у одржавање



АД "Војводина пут – Бачка пут" Нови Сад

Приоритети путева	Број пута	км	Деоница
I приоритет	А1	71,772	Фекетић - Нови Сад - петља Бешка. Петљу Фекетић одржава ВОЈПУТ. Петљу Бешка одржава БАЧКАПУТ.
			петље: Србобран, Змајево, Нови Сад север, Нови Сад центар, Нови Сад исток, Ковилъ, Бешка.
		18,760	Сервисне саобраћајнице код Новог Сада
	12	27,706	Обровац - обилазница Бачке Паланке - Челарево - Бегеч. Бегеч: Раскрсница на улазу у насељено место (улица Вука Караџића). Раскрсницу одржава ЈКП "ПУТ".
	12	32,306	Нови Сад (рафинерија) - петља Нови Сад исток - Каћ - мост на Тиси. Нови Сад (рафинерија): Излаз из Новог Сада, семафорска раскрсница за рафинерију (улица Пут шајкашког одреда). Мост на Тиси: Између Жабља и Зрењанина, пре моста на Тиси, десна раскрсница.
	15	39,999	Сивац - Кула - Врбас - Србобран. Сивац (центар), средина БУС станице.
	21	20,502	Петроварадин - Ириг - Раскрсница за Врдник. Петроварадин: Петроварадин, раскрсница за Буковац (улица Буковачки пут). Раскрсницу одржава ЈКП "ПУТ". Раскрсница за Врдник: Раскрсницу одржава СРЕМПУТ.
	21	3,773	Друга трака на Фрушкој Гори. (супротан смер)
	100	42,663	Фекетић - Нови Сад (почетак будуће везе са путем 102) - петља Нови Сад (центар) - раскрсница за "Родић". Фекетић: Фекетић, раскрсница за Врбас. Раскрсницу одржава БАЧКАПУТ. Раскрсница за "Родић": Раскрсницу одржава ЈКП "ПУТ".
	100	0,410	Привремена деоница од пута 102 до пункта Бачкапут. Привремено одржавање до изградње кружног тока на чвору референтног система 10011 (код петље Нови Сад центар). Раскрсницу одржава БАЧКАПУТ.
	102	12,824	Темерин - Нови Сад (веза са државним путем 100).
Укупно I приоритет :		270,715	
II приоритет	12	39,196	Српски Милетић - Оџаци - Бач - Обровац. Српски Милетић: Раскрсница у центру С.Милетића (улица Светог Саве). Раскрсницу одржава ВОЈПУТ.

	15	35,541	Србобран - Бечеј - Нови Бечеј (кружна раскрсница). Напомена: Обилазница Новог Бечеја, раскрсница за Башаид (улица Башаидски пут). Раскрсницу одржава ВОЈПУТ.
	19	3,820	Нештин – Визић. Напомена: Раскрсница са путем IIA-119, пут је завршен у дужини од 3,82км.
	102	43,817	Мол - Бечеј - Темерин. Напомена: Укрштај земљаних путева пре депоније, између Мола и Бачког Петровог Села.
	108	1,564	Кула (Бачка Топола) - Кула (Оџаци)
	108	0,595	Силбаш (Ратково) - Силбаш (БачкиПетровац)
	110	23,775	Кула - Оџаци
	111	45,959	Оџаци - Ратково - Силбаш - Бачки Петровац - Руменка. Раскрсница у Руменки за Змајево (улица Партизанска), пут 113. Раскрсницу одржава ЈКП "Пут".
	112	0,937	Змајево (Врбас) - Змајево (Руменка)
	113	11,767	Врбас - Змајево. Змајево: Раскрсница у Змајеву за Степановићево (улица Владе Ћетковић). Раскрсницу одржава БАЧКАПУТ.
	119	31,206	Нештин - Раковац. Раковац: Раскрсницу у Раковцу одржава ЈКП "ПУТ".
129	38,217	Каћ - Тител - мост на Тиси. Мост на Тиси: Излаз из Титела, после моста на Тиси, раскрсница десно за Книћанин.	
Укупно II приоритет:		276,394	
III приоритет	108	10,650	Липар - Кула (Бачка Топола). Липар (центар), раскрсница код цркве (улица Мире Ратковића). Раскрсницу одржава ВОЈПУТ.
	108	26,586	Кула (Оџаци) - Савино село - Деспотово - Силбаш (Ратково).
	108	20,087	Силбаш (Бачки Петровац) - Бачка Паланка - државна граница са Хрватском (гранични прелаз Бачка Паланка).
	109	22,454	Багремово - Бечеј. Излаз из Багремова, раскрсница лево и десно (пут ка Милешеву).
	112	55,666	Бачко Ново Село - Бач - Ратково - Деспотово - Змајево (Врбас)
	112	31,843	Змајево (Руменка) - Сириг - Темерин - Жабаљ.
	113	11,705	Фекетић - Врбас. Фекетић, раскрсница за Врбас. Раскрсницу одржава БАЧКАПУТ.
	114	37,647	Бачко Градиште - Чуруг - Жабаљ - Шајкаш - веза са државним путем А1.
	115	14,895	Србобран- Надаљ.
	305	12,167	Врбас - Савино село.
306	12,932	Гајдобра - Челарево.	
Укупно III приоритет :		256,632	
Укупно "Војводинапут-Бачкапут" а.д., Нови Сад		803,741	

ШТАБ ЗИМСКЕ СЛУЖБЕ

Назив организације	Број телефона	
Презиме и име	Радно место	Мобилни
"Војводинапут" ад са придруженом чланицом "Војводинапут" - "Бачкапут" а.д. Нови Сад, Јована Ђорђевића 2 Факс: - дирекција 021/557-095; - дежурана 021/6419-443; - бела барака(за ЗС) 021/6410-900 адреса на коју ће се слати налози штаба ЗС : office_teo@backaput.co.rs zimskasluzba@backaput.co.rs		
Цигић Марко, координатор штаба	021 456 108	063 506 158
Драган Милошевић, руководилац штаба	021 456 933	063 314 990
Дејан Митровић, заменик руководиоца штаба	021 6410 900	063 511 458
Угрин Драган , члан штаба	021 6410 900	063 515 296
Анкица Симић, члан штаба	021 6410 900	063 511 274
Јухас Ласло, члан штаба	021 6410 900	063 515 366
Малетић Никола, члан штаба	021 457 704	063 515 844

ПУНКТ	ТЕЛЕФОН посао	ОДГОВОРНО ЛИЦЕ	МОБИЛНИ
IA 1(E-75)			
ВРБАС	063/10-89-727	Ласло Јухас	063/515-366
НОВИ САД	021/641-94-43	Милош Вујковић	063/591-730
КОВИЉ	063/10-87-099	Немања Златић	063/10-55-673
Државни путеви IB и II реда			
НОВИ САД	021/64-19-443	Мирко Божичић	063/10-60-724
ПАРАГОВО	021/24-62-931	Тома Томић	063/511-330
БЕЧЕЈ	021/69-12-132	Бранко Ардалић	063/10-75-966
ОЏАЦИ	025/57-42-985	Данчук Јарослав	063/10-55-671
КУЛА	025/723-488	Пап Иштван	063/511-229
БАЧКА ПАЛАНКА	063/10-89-711	Угрин Драган	063/515-296

Одговорни надзорни орган за IA 1 – Браниславка Бањац, дип.инж.грађ.
(тел. 066/866-50-52)

Помоћни надзорни орган- Дубравка Томов, дипл.грађ.инж.
(тел. 066/866-50-54)

Одговорни надзорни орган државне путеве IB, IIA и IIB реда – Марковић Владимир, дипл.грађ.инж.
(тел. 063/627-910;063/10-80-962)

Помоћни надзорни орган – Томислав Милин, грађ. техн.
(тел. 063/519-391)

ЛОКАЦИЈЕ КРИТИЧНИХ МЕСТА

Редни број	Ознака пута	Деоница	Напомена
1	IA1	ФЕКЕТИЋ – ВРБАС, десна страна	Зона изненадног завејавања
2		ПЕТЉА ВРБАС, десна страна	Зона изненадног завејавања
3		ВРБАС – наплата СИРИГ, десна страна	Зона изненадног завејавања
4		ПЕТЉА ЗМАЈЕВО	Мост
5		ПЕТЉА ТЕМЕРИН	Мост
6		ПЕТЉА ЗРЕЊАНИН	Мост
7		НОВИ САД – МОСТ БЕШКА, десна страна	Зона изненадног завејавања
8		МОСТ БЕШКА	Мост и велики успон
9		ПЕТЉА БЕШКА	Мост
1	12	СРПСКИ МИЛЕТИЋ – ОЏАЦИ	Зона изненадног завејавања
2		ОЏАЦИ – ДЕРОЊЕ	Зона изненадног завејавања
3		ДЕРОЊЕ – БАЧ	Зона изненадног завејавања
4		ТОВАРИШЕВО - ОБРОВАЦ	Зона изненадног завејавања
5		БАЧКА ПАЛАНКА -ВЕТЕРНИК	Зона изненадног завејавања и мост на граници са републиком ХР
6	21	ПЕТРОВАРАДИН – ПАРАГОВО	Зона изненадног завејавања
7		ПАРАГОВО – ИРИШКИ ВЕНАЦ	Зона изненадног завејавања и велики успон и силаз
8	15	СИВАЦ – ЦРВЕНКА	Зона изненадног завејавања
9		ВРБАС – СРБОБРАН	Зона изненадног завејавања
10		СРБОБРАН – БЕЧЕЈ	Зона изненадног завејавања
11		ИЗЛАЗ ИЗ БЕЧЕЈА	Мост преко канала ДТД
12	12	НОВИ САД – МОСТ НА ТИСИ	Зона изненадног завејавања
21	108	ЛИПАР – КУЛА	Зона изненадног завејавања
22		КУЛА – УСПОН	Зона изненадног завејавања
23		КУЛА – САВИНО СЕЛО	Зона изненадног завејавања

Локације намењене за заустављање и дислоцирање возила када је то неопходно ради

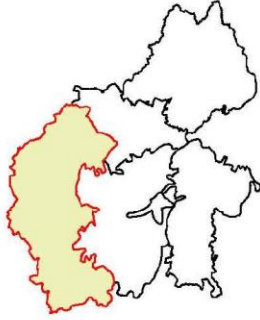
интервенција на путевима при делимичном или потпуном прекиду саобраћаја

Редни број	Број пута	Деоница	Опис локације
1	IA1	ФЕКЕТИЋ – ВРБАС, десна страна	ПУМПА „ДАКИ ПЕТРОЛ“
2		ПЕТЉА ВРБАС, десна страна	
3		ВРБАС – наплата СИРИГ, десна страна	ПУМПА „МАНДИЋ“
4		ПЕТЉА ЗМАЈЕВО	ПРОШИРЕЊЕ НАПЛАТЕ СИРИГ
5		ПЕТЉА ТЕМЕРИН	ТРГОВИНА „РОДИЋ“
6		ПЕТЉА ЗРЕЊАНИН	ПУТ ЗА НОВИ САД
7		НОВИ САД – МОСТ БЕШКА, десна страна	ПУМПА „МИНУТ“
8		МОСТ БЕШКА	„ОМВ“ПУМПА
9		ПЕТЉА БЕШКА	
1	12	КАЋ – МОСТ НА ТИСИ	ЈП „РАЗВОЈ“ ЖАБАЉ
2	12	СРПСКИ МИЛЕТИЋ – ОЏАЦИ	-Српски Милетић центар
			-Паркинг ресторана на каналу ДТД
			- бензинска пумпа Мол
			-бивша Застава
		ОЏАЦИ – ДЕРОЊЕ	-платформа за репу у Дероњама
			-плато код силоса у Дероњама
			-проширење код оџачког сметлишта
		БАЧ	-Молнарова хала
			-теретни и службени улаз у шећерану
		ОБРОВАЦ	-пут према каналу ДТД на улазу у Обровац
		БАЧКА ПАЛАНКА	-АТЗ превоз
			-Царински терминал
			Бензинска пумпа Ћосић
			-Раскрсница Младеново - обилазница
3	12	ВЕТЕРНИК – БАЧКА ПАЛАНКА	Код пиваре у Челареву
4	21	ПЕТРОВАРАДИН – ИРИШКИ ВЕНАЦ	На врху Иришког венца
5	15	СИВАЦ – ЦРВЕНКА	Паркинг код фабрике Јафа Црвенка и код млина Унион у Сивцу
		ВРБАС – СРБОБРАН	Бензинска станица Парошки и индустријска зона Врбас
6	12	НОВИ САД – МОСТ НА ТИСИ	Код ресторана Дебели лад км 141 и циглана у Жабљу км 130

САОБРАЋАЈНА ПОЛИЦИЈА на територији БАЧКАПУТ

Станица	Телефон	
ПС Нови Сад за IA1	021	489 13 00
ПС Нови Сад за IB и II - запад	021	489 14 33
ПС Нови Сад за IB и II - исток	021	489 14 34
ПС Ириг	022	461 002
ПС Темерин	021	843 711 , 843 183
ПС Рума	022	471 777
ПС Жабалъ	021	831 455, 831 122
ПС Каћ	021	6 211 375
ПС Бачка Паланка	021	755 80 00
ПС Кула	025	723 733
ПС Врбас	021	706 752
ПС Оџаци	025	542 233
ПС Бечеј	021	691 10 80
ПС Србобран	021	731 666
ПС Беочин	021	870 073, 870 286
ПС Тител	021	860 117

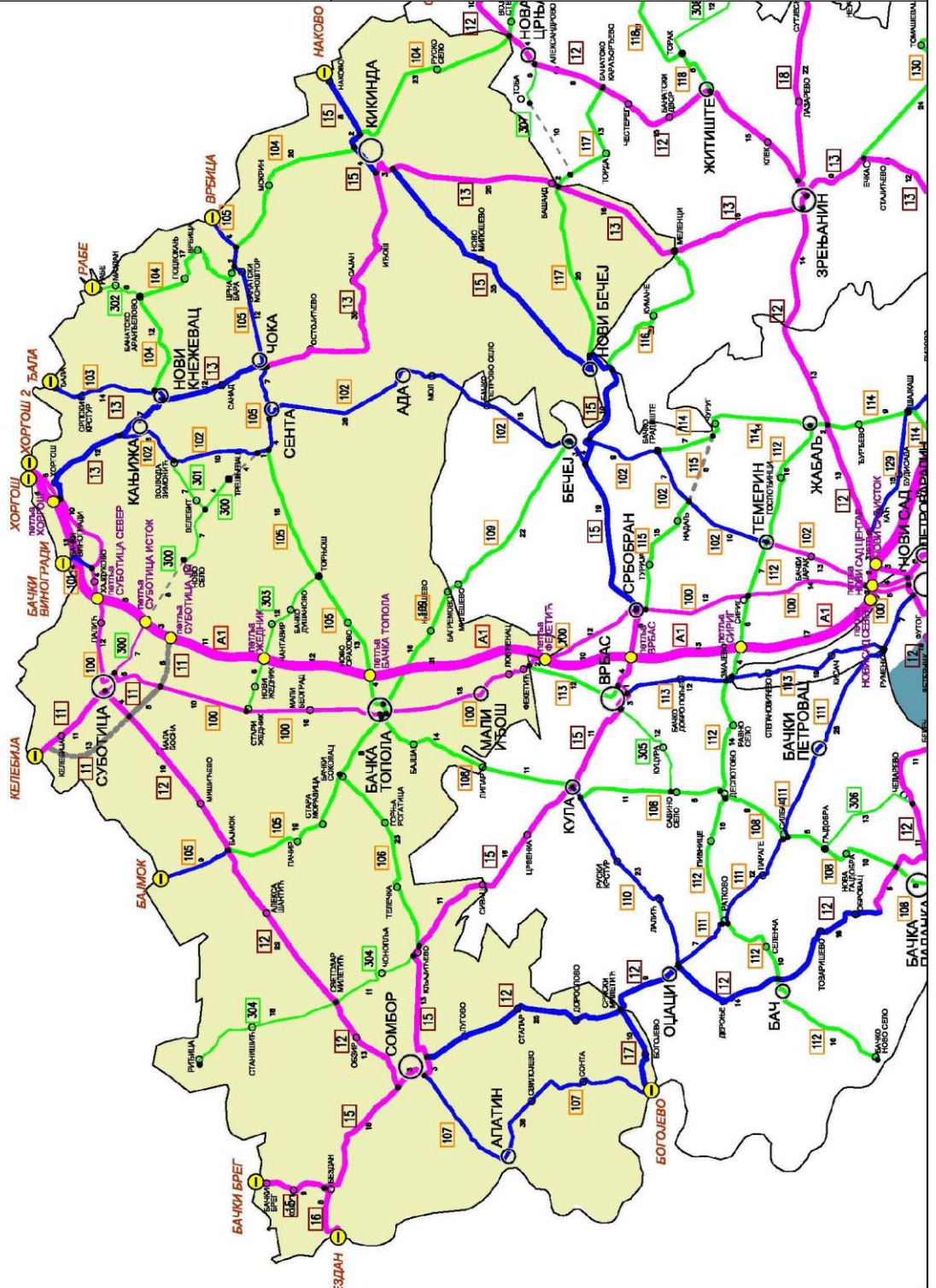
Компанија "Војпут" АД - Суботица



- A3 - државни пут Iа реда
- 20 - државни пут Iб реда
- 100 - државни пут IIа реда
- 300 - државни пут IIб реда
- - општинско место
- - насељено место
- - петља
- - гранични прелаз
- 14 - дужина деонице

Приоритети у одржавању:

- I приоритет
- II приоритет
- III приоритет
- не улази у одржавање



**Компанија "В о ј п у т"
Суботица**

Приоритети путева	Број пута	км	Деоница
I приоритет	A1	70,840	државна граница са Мађарском (гранични прелаз Хоргош) - петља Фекетић. Петљу Фекетић одржава ВОЈПУТ.
			петље: Хоргош, Суботица Север, Суботица Исток, Суботица Југ, Чантавир, Бачка Топола, Фекетић.
	11	15,157	државна граница са Мађарском (гранични прелаз Келебија) - Суботица - веза са државним путем 12
	12	60,346	Суботица - Сомбор (индустријска зона) (веза са државним путем 15)
	13	1,026	петља Хоргош - Хоргош (веза са државним путем 100 за Кањижу)
	13	73,614	Чока (веза са државним путем 105 за Сенту) - Кикинда - Башаид - Меленци. <u>Меленци:</u> Раскрсница у центру Меленаца (улица Српских владара). Раскрсницу одржава ЗРЕЊАНИН
			државна граница са Мађарском (гранични прелаз Бачки Брег) - Бездан - Сомбор - Сивац. Напомена: Сивац (центар), средина БУС станице.
	16	7,590	државна граница са Хрватском (гранични прелаз Бездан) - Бездан
	100	81,180	Државна граница са Мађарском (гранични прелаз Хоргош2)-Хоргош (веза са државним путем 13) - Суботица - Бачка Топола - Мали Иђош - Фекетић. <u>Фекетић:</u> Фекетић, раскрсница за Врбас. Раскрсницу одржава БАЧКАПУТ.
300	9,109	Суботица (веза са државним путем 100) - веза са државним путем А1 (петља Суботица Исток)	
Укупно I приоритет :		368,213	
II приоритет	12	24,976	Сомбор (индустријска зона) (веза са државним путем 15) - Српски Милетић. Напомена: Раскрсница у центру С.Милетића (улица Светог Саве). Раскрсницу одржава одржава ВОЈПУТ.
	13	31,857	Хоргош (веза са државним путем 100 за Кањижу) - Кањижа - Нови Кнежевац - Чока (веза са државним путем 105 за Сенту)
	15	48,711	Нови Бечеј (раскрсница за Башаид) - Кикинда - државна граница са Румунијом (гранични прелаз Наково). Напомена: Обилазница Новог Бечеја, раскрсница за Башаид (улица Башаидски пут). Раскрсницу одржава ВОЈПУТ.
	17	10,984	државна граница са Хрватском (гранични прелаз Богојево) - Српски Милетић

	101	4,336	државна граница са Мађарском (гранични прелаз Бачки Виногради) - Бачки Виногради
	102	48,756	Кањижа - Сента - Ада - Мол (депонија). Напомена: Укрштај земљаних путева пре депоније, између Мола и Бачког Петровог Села.
	103	15,295	државна граница са Мађарском (гранични прелаз Ђала) - Нови Кнежевац (веза са државним путем 13)
	104	2,216	Укрштај са 105 (раскрсница за Чоку) - укрштај са 105 (раскрсница за гранични прелаз "Врбица")
	105	8,535	Државна граница са Мађарском (гранични прелаз Бајмок) - Бајмок
	105	23,358	Сента (веза са државним путем 102) - Чока (веза са државним путем 13) - државна граница са Румунијом (гранични прелаз Врбица)
	107	37,662	Сомбор - Апатин - Богојево
Укупно II приоритет:		256,686	
III приоритет	104	72,926	Нови Кнежевац - Банатско Аранђелово - Мокрин - Кикинда - Војвода Степа. <u>Војвода Степа:</u> Раскрсница за Војвода Степу и Руско Село. Раскрсницу одржава ЗРЕЊАНИН.
	105	61,652	Бајмок - Бачка Топола - Горњи Брег (веза са државним путем 102)
	106	23,119	Кљајићево - Бачки Соколац
	108	14,110	Бачка Топола - Липар. Липар (центар), раскрсница код цркве (улица Мире Ратковића). Раскрсницу одржава ВОЈПУТ.
	109	15,541	Бачка Топола - Багремово. Напомена: Излаз из Багремова, раскрсница лево и десно (пут ка Милешеву).
	117	20,393	Нови Бечеј - Башаид. <u>Башаид:</u> Раскрсница у Башаиду (улица Бранислава Нушића). Раскрсницу одржава ВОЈПУТ.
	300	11,502	Ново Село - Велебит - Трешњевац.
	301	6,849	Војвода Зимоњић - Велебит
	302	6,100	Банатско Аранђелово - Рабе
	303	18,718	Стари Жедник - Чантавир - Торњош
304	29,815	Кљајићево - Светозар Милетић - Риђица	
Укупно III приоритет :		280,725	
Укупно "Војпут" Суботица		905,624	

ШТАБ ЗИМСКЕ СЛУЖБЕ

Назив организације	Број телефона	
	Презиме и име	Радно место
Компанија "Војпут" ад Суботица, Ђ. Ђаковића 10 Факс 024/525-760 (за ЗС) @ адреса на коју ће се слати налози штаба ЗС :office@vojput.com		
Дражић Душко, координатор штаба	024 552 743	064 848 5500
Сударевић Иван, руководилац зимске службе	024 554 900	064 848 5505
Вукославовић Вукослав, оперативни руководилац	024 561 644	064 848 5506
Накић Милан, члан штаба	024 561 644	064 848 5513
Андрашић Тања, члан штаба	024 554 900	064 848 5651

ПУНКТ	ТЕЛЕФОН	ОДГОВОРНО ЛИЦЕ	МОБ. ТЕЛЕФОН
IA 1(E-75)			
Суботица југ	024 479 7032	Милић Ђорђе	064 848 5713
Бачка Топола	024 715 000	Салма Хајналка	064 848 5540
Државне путеве IB и II реда			
Суботица	024 561 644	Јухас Ласло	064 848 5521
Сомбор	025 464 310	Вујовић Небојша	064 848 5671
Бачка Топола	024 715 000	Салма Хајналка	064 848 5540
Сента	024 815 843	Балош Небојша	064/848 5524
Кикинда	064 848 5793	Голушин Душан	064/848 5761
Нови Кнежевац	064 848 5545	Ковачев Радован	064/848 5545

Одговорни надзорни орган за IA 1 – Браниславка Бањац, дип.инж.грађ.
(тел. 066/866-50-52)

Помоћни надзорни орган- Зоран Ступар, дип.инж.грађ.
(тел. 063/511-451)

Одговорни надзорни орган за :
државне путеве IB, IIA и IIB реда – Зоран Ступар, дипл.грађ.инж.
(тел. 063/511-451)

Помоћни надзорни орган – Лазар Јовић, грађ.техн.
(тел. 066/866-50-62)

За територију Северног Баната
Одговорни надзорни орган за државне путеве IB, IIA и IIB реда – Граор Обрад, дип.инж.грађ.
(тел. 066/866-50-58)

Помоћни надзорни орган – Сакан Милан, грађ.тех.
(тел. 062/656-194)

ЛОКАЦИЈЕ КРИТИЧНИХ МЕСТА

Редни број	Ознака пута	Деоница	Напомена
1	IA 1	км 7+500 10+000	Зона изненадног завејавања
2		км 16	Надвожњак преко Хоргошке пруге
3		км 20+00 – 23+000	Зона изненадног завејавања
4		км 24+000 – 25+000	Зона изненадног завејавања
5		км 25	Надвожњак преко Сенђанске пруге
6		км 29+000 – 32+000	Зона изненадног завејавања
7		км 34+000 – 36+000	Зона изненадног завејавања
8		км 41+000 – 45+000	Зона изненадног завејавања
9		км 51+000 – 53+000	Зона изненадног завејавања
10		км 56+000 – 71+000	Зона изненадног завејавања

1	12	Сомбор – Обзир	Зона интензивног навејавања
2		Светозар Милетић – Шантић	Зона интензивног навејавања
3		Шантић - Мишићево	Зона интензивног навејавања
4		Мишићево - Суботица	Зона изненадног навејавања
5		Сомбор – Стапар, Дорослово – Српски Милетић	Зона изненадног навејавања
6	107	Апатин - Сомбор	Зона интензивног навејавања
7	15	Сомбор - Сивац	Зона изненадног навејавања
8	117	Мост између Башаида и Новог Бечеја	Зона изненадног навејавања
9	15	Бездан - Сомбор	Зона изненадног навејавања
10	17	Богојево – Српски Милетић	Зона повремениог навејавања
11	13	Нови Кнежевац-Санад	Зона изненадног навејавања
12		Падеј-Сајан	Зона изненадног навејавања
13		Башаид-Меленци	Зона изненадног навејавања

ЛОКАЦИЈЕ НАМЕЊЕНЕ ЗА ЗАУСТАВЉАЊЕ И ДИСЛОЦИРАЊЕ ВОЗИЛА

- Локације намењене за заустављање и дислоцирање возила када је то неопходно ради интервенција на путевима при делимичном или потпуном прекиду саобраћаја

Редни број	Ознака пута	Деоница	Опис локације
1	IA 1	км 1	Гранични прелаз Хоргош
2		км 2	Бензинска станица MOL паркинг лева и десна страна
3		км 7	Паркинг лева и десна страна
4		км 20	Бензинска станица EUROPETROL, паркинг десна страна
5		км 30	Паркинг лева и десна страна
6		км 34	Бензинска станица ЕСО, паркинг лева и десна страна
7		км 43	Паркинг десна страна
8		км 53+700	Бензинска станица OMV, паркинг лева и десна страна
9		км 54	Паркинг лева и десна страна
10		км 67	Паркинг десна страна
1	13	Кикинда – зона укрштања са II-104	Две саобр.траке за искључење
2	13	Кроз Кањижу	У насељеном месту без навејавања
3	12	Кроз Сомбор	Деонице са 4 саобраћајне траке
4	12	Кроз Светозар Милетић, Алекса Шантић, Бајмок, Мишићево, Мала Босна	У насељеним местима без завејавања
5	11	Келебија	Терминал на граничном прелазу
6	15	Кроз Кљајићево, Сомбор, Сивац	У насељеним местима без навејавања

ТЕЛЕФОНИ ДЕЖУРНИХ СЛУЖБИ ПОЛИЦИЈСКИХ СТАНИЦА

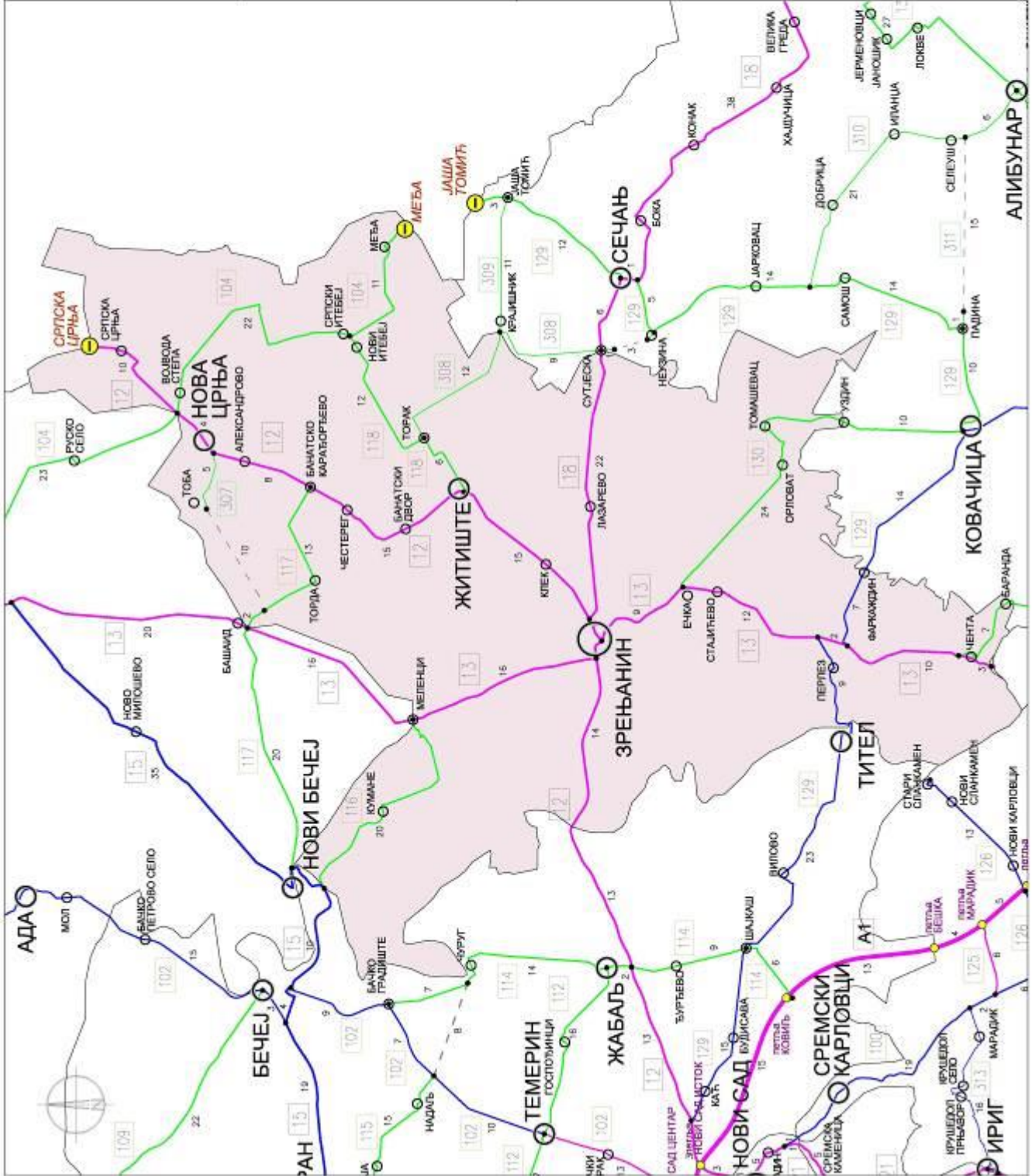
Станица	Адреса	Позивни	Телефон
ПУ Суботица	Сегедински пут 45.	024	630 - 200
ПС Бачка Топола	Маршала Тита 45.	024	715 - 665
ПС Мали Иђош	Занатлијска 8.	024	730 - 665
ПУ Сомбор	Трг Цара Уроша 1.	025	466 -555
ПС Апатин	Српских владара 34.	025	772 - 111
ПС Кула	Лењинова 7.	025	723 - 733
ПС Оџаци	Школска 10.	025	5742 - 233
ПУ Кикинда	Браће Татић 5.	0230	412 - 100
саобраћајна - Кикинда	Марка Краљевића 4.	0230	412 - 220
ПС Чока	Сенћанска 2.	0230	412 - 260
ПС Нови Кнежевац	Краља Петра I Карађорђевића 2.	0230	412 - 280
ПС Кањижа	Главни Трг 2.	024	625 - 350
ПС Сента	Главна 1.	024	625 - 300
ПС Ада	Димитрија Туцовића 14.	024	625 - 380
ПО Хоргош	Велика бр.16	024	795 - 002
СГП Ђала	Ј.Јовановића Змаја бб	0230	412-197
СГП Бездан - мост	Друмски гранични прелаз	025	466 - 716
СГП Бачки Брег	Друмски гранични прелаз	025	809 - 003
СГП Богојево - мост	Друмски гранични прелаз	025	772 - 067
СГП Келебија	Друмски гранични прелаз	024	789 - 209
ПО Башаид	Војвођанска 56	0230	412-116
ПО Мокрин	Мирослава Антића 12	0230	412-115
ПО Нови Козарци	Краља Петра I Карађорђевића 74.	0230	412-117
ПО Ново Милошево	Генерала Драпшина 1	023	781 - 016
ПС Нови Бечеј	Маршала Тита 66.	023	771 - 435
ДГП Врбица	Друмски гранични прелаз	0230	412- 247
ДГП Наково	Друмски гранични прелаз	0230	454 - 304
ДГП Хоргош 2	Друмски гранични прелаз	0230	795 - 031

АД"Војводинапут-Зрењанин"- Зрењанин



- државни пут Iа реда
- државни пут IIа реда
- државни пут IIа реда
- државни пут IIб реда
- општинско место
- насељено место
- путња
- гранични прелаз
- државна дрволице

- Приоритети у одржавању:
- I приоритет
 - II приоритет
 - III приоритет
 - не улази у одржавање



АД "Војводина пут – Зрењанин" Зрењанин

Приоритети путева	Број пута	км	Деоница
I приоритет	12	70,704	мост на Тиси - Зрењанин - Житиште - Нова Црња - државна граница са Румунијом (гранични прелаз Српска Црња). <u>Мост на Тиси:</u> Између Жабља и Зрењанина, пре моста на Тиси, десна раскрсница.
	13	51,969	Меленци - Зрењанин - Чента - гр.АПВ (Чента) - гр.одр. Зрењанин/ПЗП БГ. <u>Меленци:</u> Раскрсница у центру Меленаца (улица Српских владара). Раскрсницу одржава ЗРЕЊАНИН. <u>гр.одр. Зрењанин/ПЗП БГ:</u> Излаз из Ченте, после моста на Тамишу (после границе АПВ), укрштај лево и десно.
	18	22,248	Зрењанин - Сутјеска. <u>Сутјеска:</u> Сутјеска (центар), раскрсница за Крајишник (улица Бориса Кидрча). Раскрсницу одржава ПАНЧЕВО.
I приоритет укупно:		144,921	
II приоритет	129	15,411	мост на Тиси - Перлез - Фаркаждин. <u>Мост на Тиси:</u> Излаз из Титела, после моста на Тиси, раскрсница десно за Книћанин. <u>Фаркаждин:</u> Раскрсница са Иве Лоле Рибара. Раскрсницу одржава Зрењанин.
II приоритет укупно:		15,411	
III приоритет	104	33,486	Војвода Степа - Српски Итебеј - државна граница са Румунијом (гранични прелаз Међа). <u>Војвода Степа:</u> Раскрсница за Војвода Степу и Руско Село. Раскрсницу одржава ЗРЕЊАНИН.
	116	20,357	Нови Бечеј - Меленци. <u>Нови Бечеј:</u> Раскрсница за Нови Бечеј и Меленце. Раскрсницу одржава БАЧКАПУТ.
	117	15,361	Башаид - Банатско Карађорђево. <u>Башаид:</u> Раскрсница у Башаиду (улица Бранислава Нушића). Раскрсницу одржава ВОЈПУТ.
	118	18,387	Житиште - Торак - Српски Итебеј.
	130	24,308	Ечка - Орловат - Уздин.Уздин:Уздин (центар), раскрсница за Путниково. Улица Кориолан Добан.Раскрсницу одржава ЗРЕЊАНИН.
	131	7,130	Чента - Баранда. <u>Баранда:</u> Баранда (центар), раскрсница за Сакуле, улица Ослобођења. Раскрсницу одржава ЗРЕЊАНИН.

	307	4,842	Тоба - Нова Црња.
	308	12,381	Торак - Крајишник. Крајишник: Улаз у Крајишник, раскрсница за Сутјеску. Раскрсницу одржава ПАНЧЕВО.
Укупно III приоритет :		136,252	
Укупно "Војводинапут-Зрењанин" ад Зрењанин		296,584	

ШТАБ ЗИМСКЕ СЛУЖБЕ

Назив организације Војводинапут Зрењанин Име и презиме	Број телефона	
	Радно место	Мобилни
Штаб зимске службе АД "Војводинапут - Зрењанин" Зрењанин, Ж. Зрењанина 75 Факс : 023/535-975 за ЗС 023/536-988 @ адреса на коју ће се слати налози штаба ЗС odrzavanje@vojvodinaput-zr.rs		
Александар Петковић, (директор) руководилац штаба	023/ 536 249	060/848-2288
Здравко Илић, заменик руководиоца штаба	023/ 566 910	060/848-2192
Зоран Кљајић, оперативни заменик	023/ 566 910	060/848-2221
Александра Бојчић, члан штаба	023/ 566 910	060/848-2369
Нинослав Ковачев, члан штаба	023/ 566 910	060/848-2284

ПУНКТ	ТЕЛЕФОН посао	ОДГОВОРНО ЛИЦЕ	МОБИЛНИ
Зрењанин	023/ 566-910, 023/ 536-988	Предраг Јовановић	060/848-2207
Перлез	023/ 3861-018	Војин Станић	060/848-2208
Банатски Двор	023/ 820-002	Зоран Анић	060/848-2204

Одговорни надзорни орган – Обрад Граор, дип.инж.граф.
(тел. 066/866-50-58)

Помоћни надзорни орган – Милан Сакан, грађ.тех.
(тел. 062/656-194)

ЛОКАЦИЈЕ КРИТИЧНИХ ДЕОНИЦА

Редни број	Ознака пута	Деоница	Напомена
1	13	Стајићево - Чента	Зона изненадног навејавања
2	12	Зрењанин-Жабаљски мост (I Арадачка раскр. – II Арадачка раскр.)	Зона изненадног навејавања

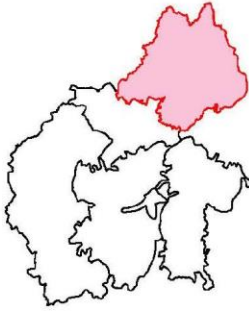
ЛОКАЦИЈЕ НАМЕЊЕНЕ ЗА ЗАУСТАВЉАЊЕ И ДИСЛОЦИРАЊЕ ВОЗИЛА

	Број пута	Деоница	Опис локације
1	13	Перлез – јужни крак	Локални пут
2	12	Зрењанин – Жаб.мост (Бул.В.Влаховића -излаз из града)	Две спољне саобр.траке до кружног тока
3		Зрењанин – Клек (излаз из града)	Две спољне саобр.траке

ТЕЛЕФОНИ ДЕЖУРНИХ СЛУЖБИ ПОЛИЦИЈСКИХ СТАНИЦА

Станица	Поз.број	Тел.
СПИ Зрењанин	023	565-191
ПС Житиште	023	821-012
ПС Нова Црња	023	815-050
СГП Српска Црња	023	811-950
ПО Меленци	023	731-033
ПО Перлез	023	3814-922
ПО Ботош	023	877-019
ПО Мужља	023	525-620
ПО Ечка	023	881-118
ПО Српски Итебеј	023	837-033
ПО Банатско Карађорђево	023	835-900
ПО Багљаш	023	561-585
СГП Јаша Томић	023	848-464
ПО Српска Црња	023	811-153
ПО Јаша Томић	023	848-027

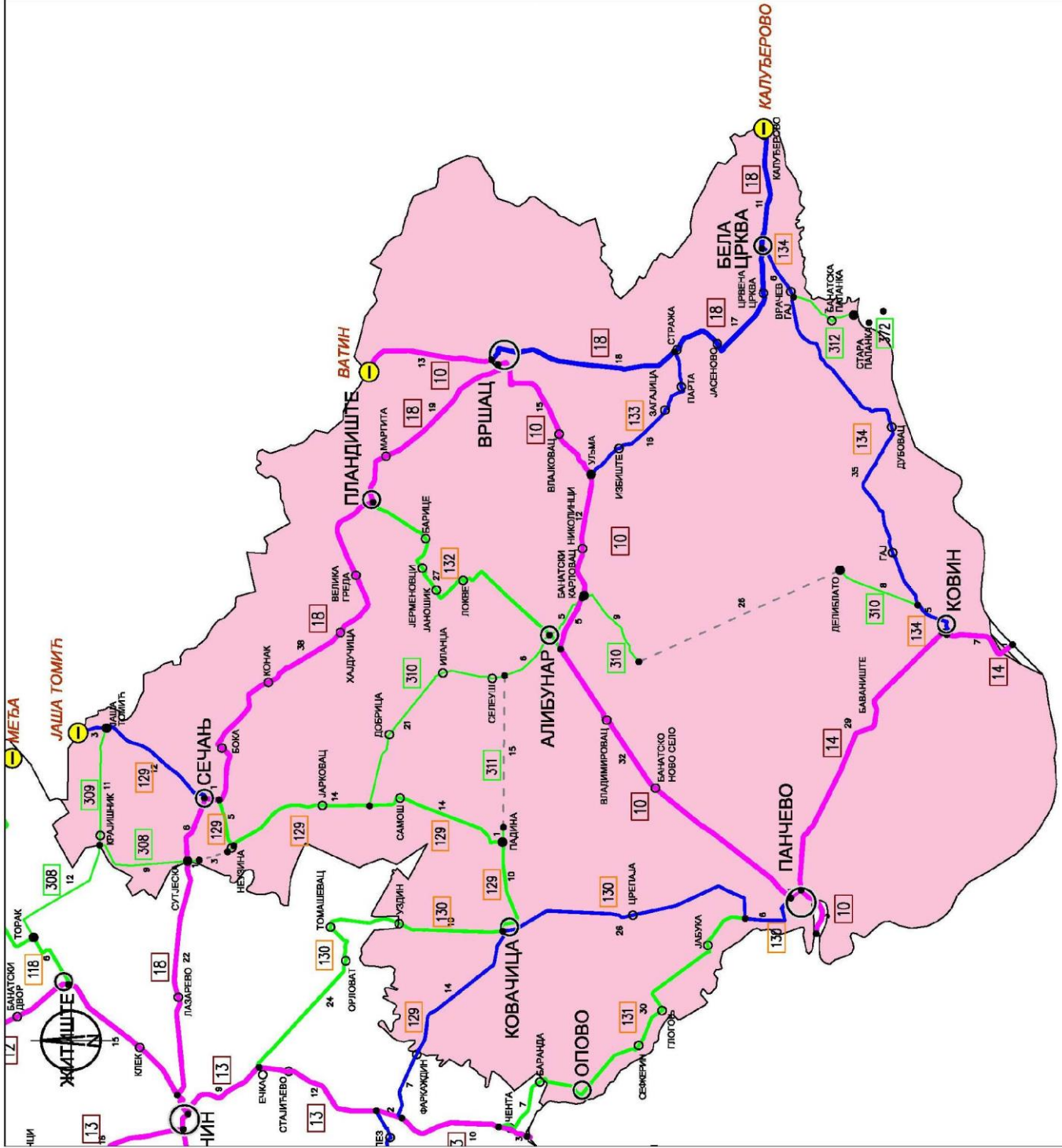
АД"Војводинапут-Панчево"-Панчево



- A3 - државни пут Iа реда
- 20 - државни пут Iб реда
- 100 - државни пут IIа реда
- 300 - државни пут IIб реда

- општинско место
- насељено место
- петља
- гранични прелаз
- дужина деонице

- Приоритети у одржавању:
- I приоритет
 - II приоритет
 - III приоритет
 - не улази у одржавање



АД "Војводина пут – Панчево"
Панчево

Приоритети путева	Број пута	км	Деоница
I приоритет	10	80,062	Панчево - Вршац - државна граница са Румунијом (гранични прелаз Ватин). <u>Панчево:</u> Раскрсница за Старчево (улица Жарка Зрењанина). Раскрсницу одржава Панчево.
	14	35,309	Панчево - Ковин - гр.одр. Панчево/Пожаревац. гр.одр. Панчево/Пожаревац: Пре моста на Дунаву (пре гр.АПВ), раскрсница пре навоза на мост. Раскрсницу одржава Панчево.
	18	64,441	Сутјеска - Сечањ (Неузина) - Пландиште - Вршац. <u>Сутјеска:</u> Сутјеска (центар), раскрсница за Крајишник (улица Бориса Кидрча). Раскрсницу одржава ПАНЧЕВО.
I приоритет укупно:		179,812	
II приоритет	18	46,992	Вршац - Стража - Бела Црква - државна граница са Румунијом (гранични прелаз Калуђерово).
	129	29,169	Фаркаждин - Ковачица. <u>Фаркаждин:</u> Раскрсница са Иве Лоле Рибара. Раскрсницу одржава Зрењанин. Сечањ - државна граница са Румунијом (гранични прелаз Јаша Томић)
	130	31,634	Ковачица - Јабука - Панчево.
	133	15,887	Уљма - Стража.
	134	45,550	Ковин - Врачев Гај - Бела Црква.
	134	0,380	<i>Привремена деоница, веза путева 14 и 134 (Железничка улица).</i> Привремено одржавање до реконструкције саобраћајног чвора 1401 Ковин (Бела Црква).
II приоритет укупно:		169,612	
III приоритет	129	42,147	Ковачица - Падина - Неузина -
	130	9,766	Уздин - Ковачица. <u>Уздин:</u> Уздин (центар), раскрсница за Путниково. Улица Кориолан Добан. Раскрсницу одржава ЗРЕЊАНИН.
	131	29,537	Баранда - Опово - Јабука. <u>Баранда:</u> Баранда (центар), раскрсница за Сакуле, улица Ослобођења. Раскрсницу одржава ЗРЕЊАНИН.
	132	28,461	Пландиште - Алибунар.
	308	11,062	Крајишник - Сутјеска - Неузина. <u>Крајишник:</u> Улаз у Крајишник, раскрсница за Сутјеску. Раскрсницу одржава ПАНЧЕВО.
	309	10,915	Крајишник - Јаша Томић.

	310	48,024	Самош - Добраца - Селеуш - Алибунар - Банатски Карловац - Делиблато - веза са државним путем 134.
	311	1,395	Падина (центар) - Падина (Селеуш)
	312	6,701	Врачев Гај - Банатска Паланка - Дунав.
Укупно III приоритет :		188,008	
Укупно "Војводинапут-Панчево" ад, Панчево		537,432	

ШТАБ ЗИМСКЕ СЛУЖБЕ

Назив организације	Број телефона	
	Радно место	Мобилни
Презиме и име		
АД "Војводинапут - Панчево" Панчево, Ж. Зрењанина 12 Факс 013/373-001 (за ЗС) @ адреса на коју ће се слати налози штаба ЗС :mirjana.savic@strabag.com vladimir.milincic@strabag.com		
Жабић Перо, (директор) руководилац штаба	013/346-755	060/8618358
Савић Мирјана, руководилац зимске службе	013/832-226	060/8618324
Милинчић Владимир, оперативни заменик	013/314-334	060/8618396
Љубомир Гвозденов, члан штаба	013/832-226	060/8618321
Србољуб Јеремић, члан штаба	013/335-600	060/8618306

ПУНКТ	ТЕЛЕФОН посао	ОДГОВОРНО ЛИЦЕ	МОБИЛНИ
Инж.за инфор.	013/314-212		060/86-18-346
ПАНЧЕВО	013/314-334	Зракић Жељко	060/86-18-331
ВРШАЦ	013/832-226	Марушић Зденко	060/86-18-382
БЕЛА ЦРКВА	013/851-095	Чајић Драган	060/86-18-330
КОВИН	013/741-055	Карапанџић Драгиша	060/86-18-329
КОВАЧИЦА	013/660-901	Борзановић Братислав	060/86-18-336
СЕЧАЊ	023/841-820	Кормањош Карло	060/86-18-384

Одговорни надзорни орган – Драгољуб Михајловић, дипл.грађ.инж. (тел. 060/86-18-327)

Помоћни надзорни орган – Милорад Прунић, грађ.тех. (тел. 060/86-18-309 или 066/866-50-59)

ЛОКАЦИЈЕ КРИТИЧНИХ МЕСТА

Редни број	Ознака пута	Деоница	Напомена
1	10	Панчево – Банатски Карловац	Зона изненадног завејавања
2		Уљма – Влајковац	Зона изненадног завејавања
3		Вршац - Ватин	Зона изненадног завејавања
4		Влајковац	Мост на ДТД
5	18	Велика греда - Пландиште	Зона изненадног завејавања
6		Маргита – Вршац (Вршачки ритови)	Зона изненадног завејавања
7	14	Ковин – мост на Дунаву	Зона изненадног завејавања

ЛОКАЦИЈЕ НАМЕЊЕНЕ ЗА ЗАУСТАВЉАЊЕ И ДИСЛОЦИРАЊЕ ВОЗИЛА

- Локације намењене за заустављање и дислоцирање возила када је то неопходно ради интервенција на путевима при делимичном или потпуном прекиду саобраћаја,

Редни број	Број пута	Деоница	Опис локације
1	10	Панчево – Вршац	Напуштена бензинска пумпа у Владимировцу
2	10	Вршац Ватин	Терминал 1 код граничног прелаза
3	14	Ковин – мост на Дунаву	Бензинска пумпа NIS.

ТЕЛЕФОНИ ДЕЖУРНИХ СЛУЖБИ ПОЛИЦИЈСКИХ СТАНИЦА

Станица	Адреса	Позивни	Телефон
e-mail адреса	portparolpupa@mup.gov.rs		
Централа Панчево	Милоша Обреновића 1	013	325-100
ПИ Север - Панчево	Јове Максима 41а	013	325-240
СПИ Север - Панчево	Јове Максима 41а	013	325-280
ПИ Југ	Жарка Зрењанина 96	013	325-288
ПС АЛИБУНАР - централа	Трг слободе 11	013	641-037
ПС БЕЛА ЦРКВА - централа	1. октобра 10	013	851-031; 851-364
ПС ВРШАЦ - централа	Феликса Миликера 14	013	833-000 ; 832-025
ПС КОВАЧИЦА - централа	Маршала Тита 70	013	661-166
ПС КОВИН - централа	Цара Лазара 23	013	741-038; 741-148
ПС ОПОВО - централа	Рибарска 11	013	681-002
ПС ПЛАНДИШТЕ - централа	Хајдук Вељка 15а	013	861-036; 861-038
ПС Сечањ	Војда Карађорђа 92а	023	841-010

АД "Сремпут"- Рума

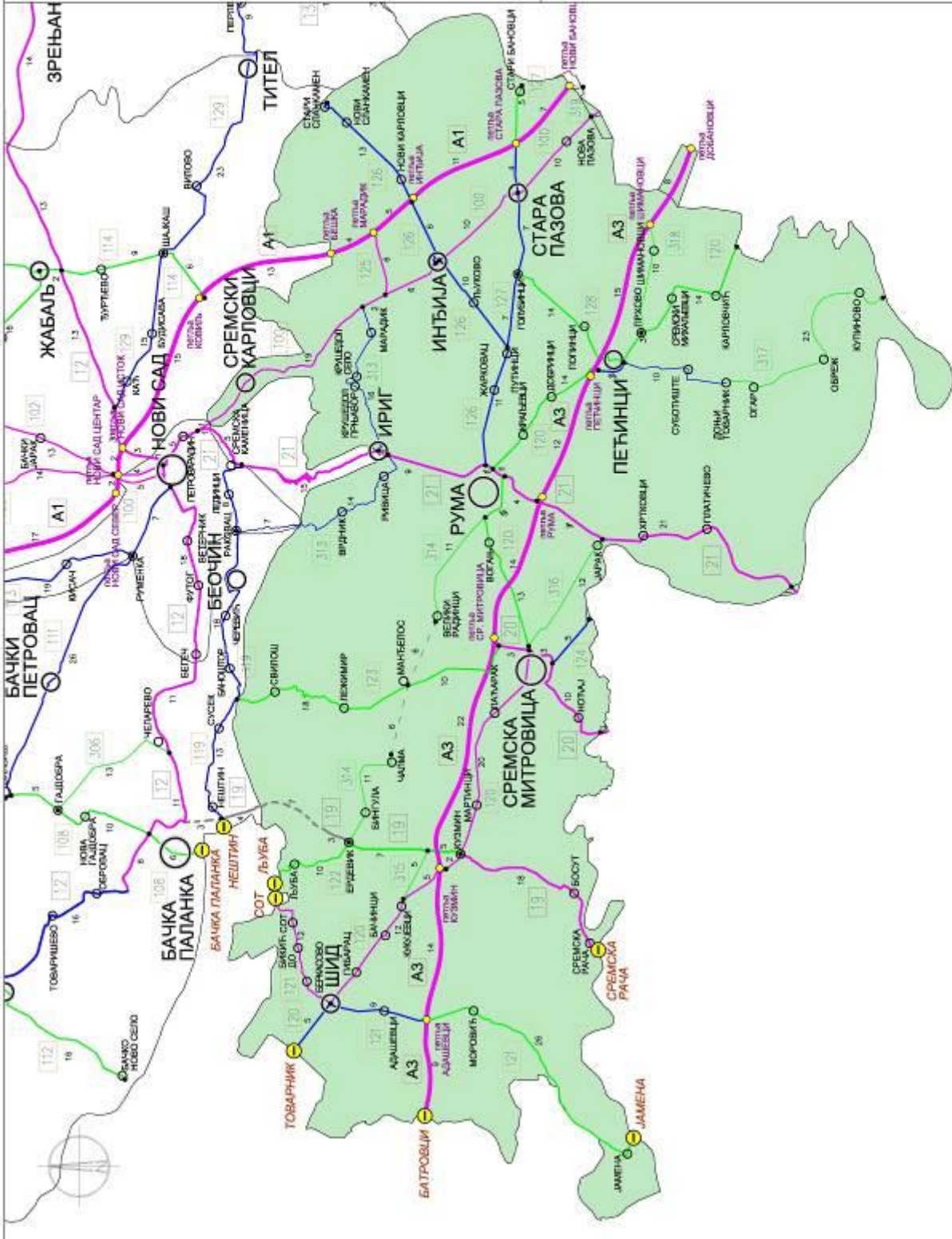


- државни пут Iа реда
- државни пут Iб реда
- државни пут IIа реда
- државни пут IIб реда

- A3
- 20
- 100
- 300

- општинско место
- насељено место
- патња
- гранични прелаз
- дужина двочице

- Приоритети у одржавању:
- I приоритет
 - II приоритет
 - III приоритет
 - не улази у одржавање



АД "С р е м п у т" Рума

Приоритети путева	Број пута	км	Деоница
I приоритет	A1	26,792	петља Бешка - петља Нови Бановци. Петљу Бешка одржава БАЧКАПУТ. Петљу Нови Бановци одржава СРБИЈААУТОПУТ. петље: Марадик, Инђија, Стара Пазова.
	A3	92,190	државна граница са Хрватском (гранични прелаз Батровци) - петља Добановци. Петљу Добановци одржава СРБИЈААУТОПУТ. петље: Адашевци, Кузмин, Сремска Митровица, Рума, Пећинци, Шимановци.
	19	17,830	Кузмин - државна граница са Босном и Херцеговином (гранични прелаз Сремска Рача).
	20	15,846	Сремска Митровица (веза са А3) - гр.АПВ Ноћај - гр.одр. Сремпут/Ваљево. гр.одр. Сремпут/Ваљево: После граница АПВ (Ноћај), прва раскрсница лево.
	21	42,271	Ириг - граница АПВ (Шабац) - гр.одр. Сремпут/Ваљево. гр.одр. Сремпут/Ваљево: 1 км пре гр.АПВ (пре средине моста на Сави). Мост одржава ПЗП Ваљево
	100	47,279	Петроварадин (капија за улаз у Навип) - Инђија - граница АПВ (Батајница) -гр.одр. Сремпут/Београдпут. гр.одр. Сремпут/Београдпут: Улаз у Батајницу, капија за улаз у ваздухопловни завод "Мома Станојловић".
	120	39,084	Шид - Кузмин - Сремска Митровица (веза са државним путем 20).
	121	12,264	државна граница са Хрватском (гранични прелаз Сот) - Шид.
	125	5,833	веза са државним путем А1 - Марадик.
Укупно I приоритет :		299,389	
II приоритет	120	5,397	државна граница са Хрватском (гранични прелаз Шид) - Шид.
	120	2,741	веза са државним путем А3 (петља Пећинци) - Пећинци.
	121	8,989	Шид - веза са државним путем А1 (петља Адашевци).
	124	5,398	Сремска Митровица - Дреновац - граница АПВ (Дреновац) - гр.одр. Сремпут/Ваљево. гр.одр. Сремпут/Ваљево: После границе АПВ, прва раскрсница лево.
	126	39,862	Рума - Путинци - Инђија - Стари Сланкамен.
	127	18,601	Путинци - петља Стара Пазова.

	313	29,940	Змајевац - Врдник - Ириг - Крушедол - Марадик - веза са државним путем 100. <u>Змајевац:</u> Превој на Фрушкој гори, раскрсница са Партизанским путем. Раскрсницу одржава ЈКП "Пут".
	317	10,580	Пећинци - Доњи Товарник.
Укупно II приоритет:		121,508	
III приоритет	19	10,333	Ердевик - Кузмин.
	120	31,974	Сремска Митровица (веза са државним путем 20) - Рума - веза са државним путем А3 (петља Пећинци).
	120	17,348	Пећинци - Карловчић - гр.одр. Сремпут/Београдпут. <u>гр.одр. Сремпут/Београдпут:</u> Кружна раскрсница. Раскрсницу одржава БЕОГРАДПУТ.
	121	26,482	веза са државним путем А1 (петља Адашевци) - државна граница са Босном и Херцеговином (гранични прелаз Јамена).
	122	9,576	државна граница са Хрватском (гранични прелаз Љуба) - Ердевик.
	123	28,874	Свилош - Сремска Митровица (веза са државним путем 20). <u>Свилош:</u> Раскрсницу за Свилошу одржава БАЧКАПУТ.
	127	5,284	Стара Пазова - Стари Бановци.
	128	13,948	Голубинци - Пећинци.
	314	21,856	Ердевик - Бингула - Чалма - Манђелос - Велики Радинци - Рума - веза са државним путем 120.
	315	4,870	Кукујевци - веза са државним путем 19.
	316	11,863	Сремска Митровица - Јарак.
	317	22,192	Доњи Товарник - Купиново.
	318	10,014	Прхово - Шимановци - веза са државним путем А3.
Укупно III приоритет :		214,614	
Укупно "Сремпут" а.д., Рума:		635,511	

ШТАБ ЗИМСКЕ СЛУЖБЕ

Назив организације	Број телефона	
Презиме и име	Радно место	Мобилни
АД "Сремпут" Рума, Трг ослобођења 12 Факс 022/473-470 (за ЗС) @адреса на коју ће се слати налози штаба ЗС : tehприprema.sremput@mts.rs		
Вукићевић Зоран руководилац штаба	022/474-100	064/82-82-259
Јелић Иван, руководилац зимске службе	022/474-100	064/82-82-265
Чортановачки Борислав, оперативни заменик	022/474-100	064/82-82-230
Стевановић Бранислав, члан штаба	022/474-100	064/82-82-239

ПУНКТ	ТЕЛЕФОН Посао	ОДГОВОРНО ЛИЦЕ	МОБ. ТЕЛЕФОН
аутопут IA 1			
Стара Пазова	022/311-653	Лазовић Благомир	064/82-82- 249
аутопут IA 3			
Шимановци	064/82-82-214	Мандић Драган	064/82-82-225
Рума	022/478-087	Мандић Драган	064/82-82-225
Кузмин	022/664-431	Мандић Драган	064/82-82-225
Адашевци	064/82-82-212	Мандић Драган	064/82-82-225
Државни путеви IB и II реда			
Рума	022/478-087	Мандић Драган	064/82-82-225
Кузмин	022/664-431	Бранковић Горан	064/82-82-207
Банстол	022/574-524	Свирчевић Дејан	064/82-82-206

Одговорни надзорни орган за IA 1 – Браниславка Бањац, дип.инж.грађ. (тел. 066/866-50-52)
Помоћни надзорни орган IA 1 - Ступар Зоран, дип.инж.грађ. (тел. 063/511-451)

Одговорни надзорни орган за IA 3 – Давидовић Марко, дипл.грађ.инж. (тел. 064/82-82-272)
Помоћни надзорни орган – Зоран Гржин, грађ.техн. (тел. 064/82-82-260)

Одговорни надзорни орган за :
државне путеве IB, IIA и IIB реда - Давидовић Марко, дипл.грађ.инж. (тел. 064/82-82-272)
Помоћни надзорни орган – Зоран Гржин, грађ.техн. (тел. 064/82-82-260)

ЛОКАЦИЈЕ КРИТИЧНИХ МЕСТА

Р. бр.	Ознака пута	Деоница	Напомена
1	IA 3	паркинг „Лаћарак“-петља Кузмин, км 22+600-33+500	Зона изненадног завејавања, јаки ветрови
2		гранични прелаз "Батровци" – мотел "Адашевци", км 0+000-км12+600	Зона изненадног завејавања, пролаз кроз шуму
3		паркинг Рума-петља Пећинци, км62+300-км69+500	Зона изненадног завејавања, јаки ветрови
4		надпутњак – наплата станица Шимановци, км77+500-км83+300	Зона изненадног завејавања, јаки ветрови
5		надвожњак Буђановци, Вогањ, Кузмин, Шид	појава поледице
6	IA 1	надпутњак „Нови Карловци“- наплата станица " Стара Пазова" км155+110-км160+075	Зона изненадног завејавања, јаки ветрови
7		петља Бешка – мост „Паткине воде“км 143+256-км145+000	Зона изненадног завејавања, јаки ветрови
8		зона писте км 166+000-169+000	Зона изненадног завејавања, појава поледице
9	21	Ириг - фабрика „Фруктал“	Зона изненадног завејавања, јаки ветрови
10		Рума-Јарак	Зона изненадног завејавања, јаки ветрови
11		Хртковци - Платичево	Зона изненадног завејавања, јаки ветрови
12	19	мост Сремска Рача	појава поледице

ЛОКАЦИЈЕ НАМЕЊЕНЕ ЗА ЗАУСТАВЉАЊЕ И ДИСЛОЦИРАЊЕ ВОЗИЛА

- Локације намењене за заустављање и дислоцирање возила када је то неопходно ради интервенција на путевима при делимичном или потпуном прекиду саобраћаја,

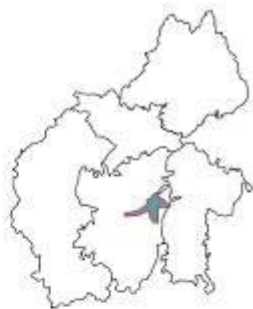
Р. бр.	Број пута	Деоница	Опис локације
1	IA 1	петља Бешка - девијација	петља Бешка, искључење за М 22/2, заустановка трака
2		девијација – петља Инђија	петља Инђија, искључење за II 124, заустановка трака
3		петља Инђија – петља Стара Пазова	НС Стара Пазова, Бензинска станица „PETROL“, искључење за II119, заустановка трака
4		петља Стара Пазова – петља Нови Бановци	Бензинска станица NIS, искључење за локални пут Бановци- Батајница, заустановка трака
5	IA 3	петља Добановци-петља Пећинци	Бензинска станица OMV, Бензинска станица NIS, заустановка трака
6		петља Пећинци-петља Сремска Митровица	Мотел Рума, Бензинска станица NIS, заустановка трака
7		петља Сремска Митровица-петља Адашевци	Мотел Сремска Митровица, Бензинска станица LUK-OIL, Бензинска станица MOL, Мотел Адашевци, заустановка трака
8		петља Адашевци-гранични прелаз Батровци	Мотел Адашевци, Бензинска станица OKTAN, Бензинска станица MOL, Бензинска гранични прелаз-паркинг, заустановка трака

9	21	Рума – Иришки венац	Бензинска станица NIS, Бензинска станица SIM-TIM, Бензинска станица LUK-OIL, проширење за „Фруктал“, Аутобуска станица Ириг, искључење за Р 130,
10	21	Рума – мост Шабац	обилазница Рума, АД“Сремпут“ Рума- асфалтна база, Бензинска станица ZMAJ, искључење Јарак-Ср.Митровица, Бензинска станица у Хртковцима, Бензинска станица NIS, Мотел „Шумар“, проширење за скретање за Кленак,
11	19	Кузмин – Сремска Рача	Бензинска станица у Босуту, искључење за локални пут Вишњићево, гранични прелаз- паркинг,

ТЕЛЕФОНИ ДЕЖУРНИХ СЛУЖБИ ПОЛИЦИЈСКИХ СТАНИЦА

Станица	Адреса	Позивни	Телефон
СРЕМСКА МИТРОВИЦА	Трг Ћире Милекића 1	022	610-270
е-маил адреса	portparolpusm@mup.gov.rs		
ОСП Сремска Митровица	Ул. Паланка ББ	022	623-444
Одељење за ванредне ситуације	Ул. Румски друм ББ	022	614-641
ПС ШИД	Цара Душана 1	022	712-222
ПС СТАРА ПАЗОВА	Светосавска 8	022	311-410
ПС РУМА	Главна ББ	022	471-777
ПС ИНЂИЈА	Краља Петра I 19	022	561-321
ПС ИРИГ	Стевице Пузића 1	022	461-002
ПС ПЕЋИНЦИ	Школска 7	022	436-005
ПИ Нова Пазова	Цара Душана 3	022	322-410

ЈКП "Пут" - Нови Сад

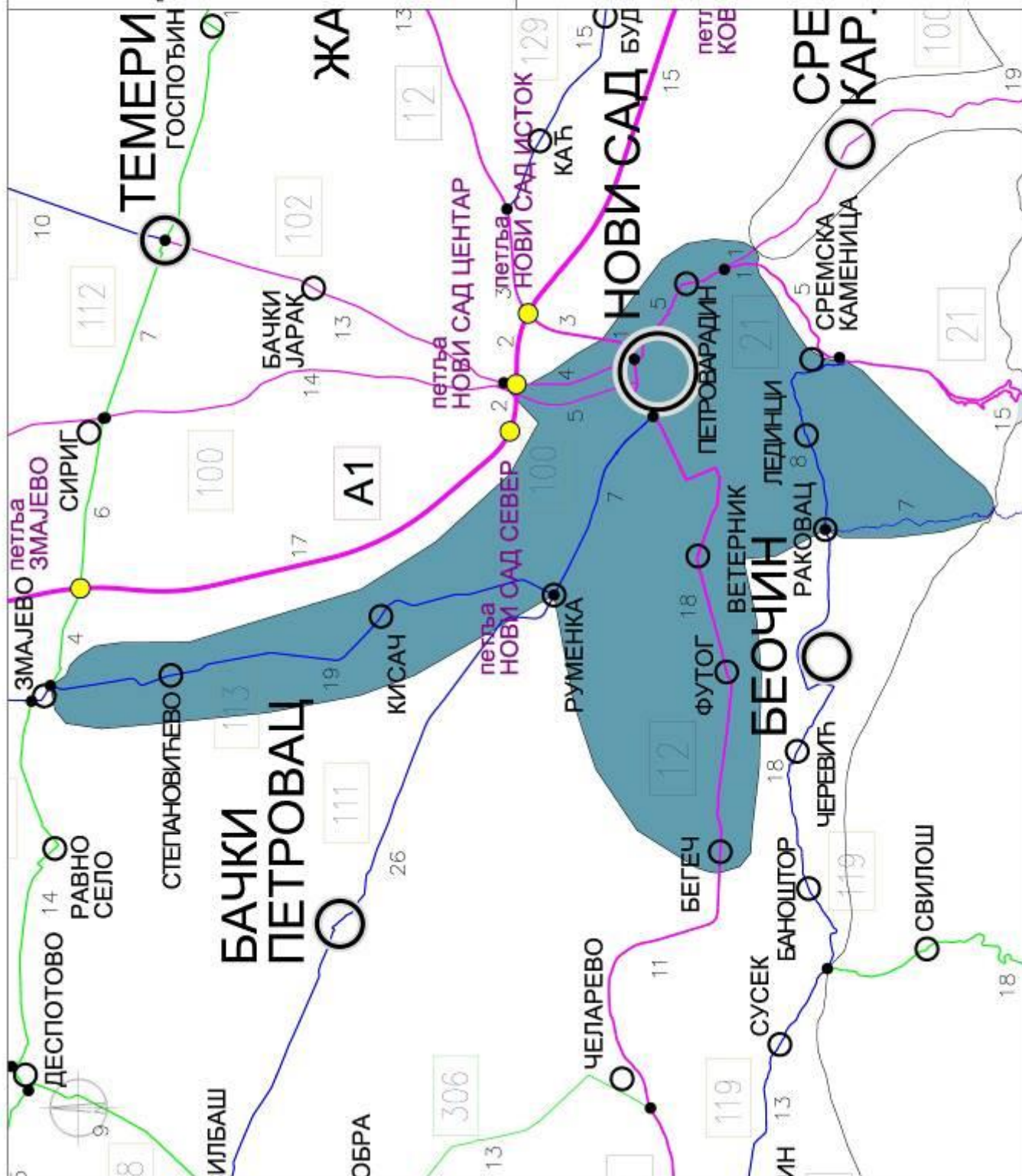


- државни пут Iа реда
- државни пут II реда
- државни пут IIIа реда
- државни пут IIIб реда

- општинско место
- насељено место
- петља
- гранични пролаз
- државна деонице

Приоритети у одржавању:

- I приоритет
- II приоритет
- III приоритет
- не улази у одржавање



JKП "П у т" Нови Сад

Приоритети путева	Број пута	км	Деоница
I приоритет	12	21,603	Бегеч - Нови Сад (рафинерија). <u>Бегеч:</u> Раскрсница на улазу у насељено место (улица Вука Караџића). Раскрсницу одржава JKП "ПУТ". Нови Сад (рафинерија): Излаз из Новог Сада, семафорска раскрсница за рафинерију (улица Пут шајкашког одреда).
	21	5,988	Нови Сад (веза са државним путем 12) - Петроварадин. <u>Петроварадин:</u> Петроварадин, раскрсница за Буковац (улица Буковачки пут). Раскрсницу одржава JKП "ПУТ".
	100	5,073	Раскрсница за Родић - Петроварадин (капија за улаз у Навип). Раскрсница за "Родић": Раскрсницу одржава JKП "ПУТ".
	100	4,654	<i>Привремена деоница од пункта Бачкапут до везе са државним путем 12 .</i> Привремено одржавање до изградње кружног тока на чвору референтног система 10011 (код петље Нови Сад центар). Раскрсницу одржава БАЧКАПУТ.
Укупно I приоритет :		37,318	
II приоритет	111	7,203	Руменка - Нови Сад (веза са државним путем 12). <u>Руменка:</u> Раскрсница у Руменки за Змајево (улица Партизанска), пут 113. Раскрсницу одржава JKП "Пут".
	113	18,889	Змајево - Руменка (веза са државним путем 111). <u>Змајево:</u> Раскрсница у Змајеву за Степановићево (улица Владе Ћетковић). Раскрсницу одржава БАЧКАПУТ.
	119	7,779	Раковац - Сремска Каменица (веза са државним путем 21). <u>Раковац:</u> Раскрсницу у Раковцу одржава JKП "ПУТ".
	313	6,736	Раковац - Змајевац. <u>Змајевац:</u> Превој на Фрушкој гори, раскрсница са Партизанским путем. Раскрсницу одржава JKП "Пут".
Укупно II приоритет:		40,607	
Укупно JKП "Пут" Нови Сад		77,925	

ШТАБ ЗИМСКЕ СЛУЖБЕ

Назив организације Презиме и име	Број телефона	
	Радно место	Мобилни
ЈКП "Пут" Нови Сад, Руменачка 150/а Факс 021/6311-322 и 021/512-302 лок.209 (за ЗС) @ адреса на коју ће се слати налози штаба ЗС :zimska.sluzba@jkpput.rs		
Душан Радојичић, директор председник штаба	021/6319-203	064/ 81-71-777
Мери Мејић,заменик председника штаба	021/6313-741	064/ 82-44-135
Гојко Етински - руководиоца зимске службе	021/6313-741	064/ 82-44-142
Душко Гаврић –заменик рук. зимске службе	021/ 512-302	064/ 82-44-106

ПУНКТ	ТЕЛЕФОН посао	ОДГОВОРНО ЛИЦЕ	МОБИЛНИ
НОВИ САД	021/ 512-302	Ивица Петровић	064/82-44-116

Одговорни надзорни орган – Данијела Илић, дипл.грађ.инж. (тел.066/866-50-61)

**"Косметпут-инжињеринг" д.о.о.–
Доње Јариње-Лешак**

"Косметпут инжењеринг" д.о.о. - Доње Јариње

Приоритети путева	Број пута	Км	Деоница
I приоритет	31	28,100	административна линија АП Косово и Метохија (Јариње) - Лепосавић - Сочаница
	32	13,300	административна линија АП Косово и Метохија (Брњак) - Брана Газиводе
Укупно I приоритет:		41,400	
II приоритет	212	16,000	административна линија АП Косово и Метохија - Стануловиће - Лепосавић
	446	21,500	Дрен - Бело брдо
Укупно II приоритет		37,500	
III приоритет		23,800	Црнац - Лепосавић - Жута Прла
		6,000	Сочаница - Мошница
		3,000	Сочаница - Вуча
		4,000	Лешак - Белуће
Укупно III приоритет		36,800	
Укупно "Косметпут инжењеринг" д.о.о Доње Јариње		115,700	

ШТАБ ЗИМСКЕ СЛУЖБЕ

Назив организације	Број телефона	
	Радно место	Мобилни
Штаб зимске службе «Косметпут-Инжињеринг» д.о.о. – Д.Јариње – 38219 Лешак Е-маил адреса на коју ће се слати налози штаба ЗС kosmetput@gmail.com		
Вукићевић Дарко, директор-руководилац штаба	036/5450-070	063/1012-444
Вукадиновић Драгослав, заменик руководиоца штаба	036/5450-070	063/1012-777
Игњатовић Миљко, члан	036/5450-070	062/455-396
Савић Миодраг, члан	036/5450-070	062/8014-153
Милосављевић Милован, члан	036/5450-070	062/455-370

ПУНКТ	МОБ.ТЕЛЕФОН	ОДГОВОРНО ЛИЦЕ
Лепосавић	062/8014-153	Савић Миодраг
Лучка река	063/455-089	Јовановић Блажо

Шеф одсека „Косовска Митровица“ - **Драган Миливојевић**, дипл.грађ.инж.
(тел. 066/8665068)

Одговорни надзорни орган – **Милићевић Љубиша**, дипл.грађ.инж.
(тел. 066/8665071) (ljubisapukimilicevic@gmail.com)

Помоћник надзора – **Димитријевић Александра**, грађ.тех.
(тел. 066/8665075) (sanjadimitrijevic1981@yahoo.com)

ЛОКАЦИЈЕ КРИТИЧНИХ МЕСТА	Ознака пута	Деоница	Напомена
1	IB 31	Лешак-Лепосавић, деоница Дренско брдо	Зона изненадног завејавања и појава поледице
2	IB 31	Деоница Тврђанско брдо	Зона изненадног завејавања
3	IB31	Лепосавић-Сочаница, деоница клик	Зона изненадног завејавања
4	IB32	Брана-Газиводе-Брњак	Зона изненадног завејавања, поледица, велики број мостова и тунела
5	IB446	Земаница-рудник Б.Брдо	Зона изненадног завејавања и већих одрона
6		Рудник Копориће	Зона изненадног завејавања и већих одрона

ЛОКАЦИЈЕ НАМЕЊЕНЕ ЗА ЗАУСТАВЉАЊЕ И ДИСЛОЦИРАЊЕ ВОЗИЛА

Локације намењене за заустављање и дислоцирање возила када је то неопходно ради интервенција на путевима при делимичном или потпуном прекиду саобраћаја

Редни број	Број пута	Деоница	Опис локације
1	ІБ31	Рашка-К.Митровица, (Д.Јариње-Сочаница)	Паркинг код фабрике Храст- Лепосавић
2	ІБ31	Рашка-К.Митровица, (Д.Јариње-Сочаница)	Паркинг пункт Д.Јариње
3	ІБ32	К.Митровица- Рибариће, (Брана- Газиводе-Брњак)	ЈКП Колашин- Газиводе
4	ІБ32	К.Митровица- Рибариће, (Брана- Газиводе-Брњак)	Пункт КФОР-а место Брње

"МБА Миљковић" - Београд
ОДЕЉЕЊЕ У КОСОВСКОЈ МИТРОВИЦИ

„МБА МИЉКОВИЋ“ - БЕОГРАД одељење у К. Митровици

Приоритети путева	Број пута	км	Деоница
I приоритет	31	27,150	Сочаница - Звечан - Рудница - Косовска Митровица (Дудин Крш)
	32	32,150	Брана Газиводе - Зубин Поток - Зупче - Угљаре - Косовска Митровица (Звечан)
Укупно I приоритет		59,300	
не одржава се	206	20,600	административна линија АП Косово и Метохија - Бањска
II приоритет	206	3,300	Бањска - Балабан
	237	20,600	Зубин Поток - Дрен
		10,500	Угљаре - Дубоки поток - Газиводе
		10,300	Лучка Река - Бубе
Укупно II приоритет		44,700	
III приоритет		5,200	Рударе - Манастри Соколица
		7,100	Газиводе - Чечево
Укупно III приоритет		12,300	
Укупно „МБА МИЉКОВИЋ“ БЕОГРАД		116,300	

ШТАБ ЗИМСКЕ СЛУЖБЕ

Назив организације	Број телефона	
	Радно место	Мобилни
Штаб зимске службе "МБА Миљковић" Београд, Одељење у Косовској Митровици Београд, Булевар Михајла Пупина 181 Факс: 011/31-92-013 Е-маил адреса на коју ће се слати налози штаба ЗС f.madzovic@yahoo.com		
Маџовић Фуад, руководиоца штаба	028/424-914	064/8498-650
Самарџић Срђан, члан	028/424-914	064/8498-612
Миловић Миљан, члан	028/424-914	064/8498-629
Зарковић Милован, члан	028/424-914	064/8498-688

ПУНКТ	ТЕЛЕФОН	ОДГОВОРНО ЛИЦЕ	
Косовска Митровица		Сарамандић Срђан	064/8498-612
Зубин Поток		Зарковић Милован	064/8498-688

Шеф одсека „Косовска Митровица“ - **Драган Миливојевић**, дипл. грађ. инж. (тел. 066/8665068)

Одговорни надзорни орган – **Љубиша Милићевић**, дипл. инж. грађ. (тел. 066/8665071)
(ljubisapukimilicevic@gmail.com)

Помоћни надзорни орган: - **Мирослав Ракић**, грађ. тех. (тел. 066/8665073)

ЛОКАЦИЈЕ КРИТИЧНИХ МЕСТА

Редни број	Ознака пута	Деоница	Напомена
1	IБ31	Ибарска Слатина-Дудин Крш, деоница Каменица	Зона изненадног завејавања и појава поледице
2	IБ31	Ибарска Слатина-Дудин Крш, деоница Бистричка река	Зона изненадног завејавања и појава поледице
3	IБ31	Ибарска Слатина-Дудин Крш, деоница Балабан	Зона изненадног завејавања и појава поледице
4	IБ31	Ибарска Слатина-Дудин Крш, деоница Савина стена	Зона изненадног завејавања и појава поледице
5	IБ32	Зупче-Брана Газиводе, деоница кроз клисуру	Зона изненадног завејавања и појава поледице
6	IБ32	Зупче-Брана Газиводе, деоница Ел. централа	Зона изненадног завејавања и појава поледице
7	IБ32	Зупче-Брана Газиводе, деоница мост (брана Газиводе)	Зона изненадног завејавања и појава поледице
8	IIА 237	Звечан-Зупче, деоница од 5+000 до 11+300	Зона изненадног завејавања и појава поледице

ЛОКАЦИЈЕ НАМЕЊЕНЕ ЗА ЗАУСТАВЉАЊЕ И ДИСЛОЦИРАЊЕ ВОЗИЛА

Локације намењене за заустављање и дислоцирање возила када је то неопходно ради интервенција на путевима при делимичном или потпуном прекиду саобраћаја

Редни број	Број пута	Деоница	Опис локације
1	IB 31	Рашка-К.Митровица, (Ибарска Слатина- Дудин Крш)	Паркинг код фабрике у Бањској
2	IB31	Рашка-К.Митровица, (Ибарска Слатина- Дудин Крш)	Индустријска зона-(асф.база) Косовска Митровица
3	IB 32	К.Митровица- Рибариће, (Зупче- Брана-Газиводе)	ЈКП Колашин- Газиводе
4	IIA237	Звечан-Зупче	Паркинг код кафане Хајдучки конач

"Магистрала" АД - Београд

"Магистрала" а.д. – Београд

Приоритети путева	Број пута	км	Деоница	
I приоритет	42	15,000	Приштина - Гњилане	
	249	8,000	Брезовица - Врбештица	
	250	30,000	Догановић - Превалац	
	255	40,000	Лабљане - Бостане - Ново Брдо - Каменица	
	256	40,000	Бостане - Гњилане	
	463	12,000	Брезовица - СКИ центар (Шара)	
	467	16,000	К.Каменица - Стрезовце	
	Општински пут (бивши државни пут Р 120)		10,000	Сушица - Грачаница - Л.Село - Чаглавица
			18,000	Л.Село-Ливађе-Д.Гуштерица-Добротин
			12,000	Лапље Село - Преоце - Угљаре - Бресје
			15,000	Преоце - Лепина - Батусе - Радево
			20,000	Лепина - Скуланево - Суви До - Липљан
			42,000	Црквена Водица - Племетина - Прилужје - Б.Мост.
	Општински пут (бивши државни пут Р 115)		31,000	Брезовица - Јажинце - Севце Брезовица - Штрпце - Беревце - Г.Битиња, Брезовица - Битиња, Брезовица - Готовуша, Брезовица - Драјковце-Вича
	Општински пут (бивши државни пут Р 123а)		25,000	Бостане - Јасеновик - Беривојце
			15,000	Кос.Каменица - Бушинце - Царевце - Јасеновик
			30,000	Одовце - М.Ропотово, Рајновце - В.Ропотово, В.Ропотово - Црепана, Рунилуг - Корминјане, К.Каменица - Колотеч, Ранилуг - Таманце - Панчело - В.Ропотово, Братиловце - Костадинце
	Укупно "Магистрала" а.д. - Београд		379,000	

*** Напомена: Због опште познате ситуације на простору Косова и Метохије путеви IIA-255, IIA-256 i II Б-467 (Пункт Прековце) се одржавају интервентно и у местима где је то могуће водећи рачуна о безбедности радника и механизације.**

*** Напомена: Неки општински путеви на територији општине Косовска Каменица и Обилић због опште познате ситуације на КиМ се одржавају интервентно водећи рачуна о безбедности радника и опреме и механизације.**

ШТАБ ЗИМСКЕ СЛУЖБЕ

Назив организације	Број телефона	
	Презиме и име	Радно место
Штаб зимске службе АД «Магистрала» - Београд 11 070 Нови Београд, ул. Тошин бунар бр.198 Е-маил адреса на коју ће се слати налози штаба ЗС: tehprema@magistrala.rs		
Небојша Башчаревић, директор, руководилац штаба	011/2696-499	062/293-523
Милош Косановић, заменик руководиоца штаба	011/2696-499	063/444-690
Миливоје Вучковић, члан	011/2696-499	063/656-174
Никола Јоксимовић, члан	011/2696-499	063/444-590
Драган Трифић члан	011/2696-499	063/401-081
Зоран Илић члан	011/2696-499	063/444-390

ПУНКТ	ТЕЛЕФОН	МОБ.ТЕЛЕФОН	ОДГОВОРНО ЛИЦЕ
Доња Гуштерица	038/86-899 038/86-897	+386-49-326-890	Смиљић Славица
Прековце			Станишић Крунислав
Обилић			Надица Јанићијевић
Ранилуг			Рачићевић Слађан

Шеф одсека „Косовска Митровица“ - **Драган Миливојевић**, дипл.грађ.инж. (тел. 066/8665068)

Одговорни надзорни орган – **Горан Јовановић** +377-45-694-428,
мејлови: jovgoran@yahoo.com, jovanovicgoran1111@gmail.com

ЛОКАЦИЈЕ КРИТИЧНИХ МЕСТА

Број	Ознака пута	Деоница	Напомена
1	IIA-250	Штрпце - Брезовица	Засек, кривине
2		Брезовица - Превалац	Велики успон, засеци, кривине, планински превој, зона изненадног завејавања, лавина
3	IIБ-463	Брезовица - Ски центар	Велики успон, засеци, мостови, кривине, усек, лавина, зона изненадног завејавања.
4	IIA-249	Брезовица - Врбештица	Успон, кривине, сужење пута кроз Врбештицу, мост у кривини.
5	Општински пут (бивши државни пут Р-120)	Добротин - Јањево	Зона изненадног завејавања.
6	IIA-255	Прековце - Ново Брдо – Бусовата - Косовска Каменица	Велики успон, засеци, кривине, планински превој, зона изненадног завејавања
7	IIA-256	Бостане - Станишор	Велики успон, засеци, кривине, зона изненадног завејавања

ЛОКАЦИЈЕ НАМЕЊЕНЕ ЗА ЗАУСТАВЉАЊЕ И ДИСЛОЦИРАЊЕ ВОЗИЛА

Пункт Брезовица – Општина Штрпце

- Локације намењене за заустављање и дислоцирање возила када је то неопходно ради интервенције на путу при делимичном или потпуном прекиду саобраћаја

Број	Ознака пута	Деоница	Опис локације
1	IIA-250 (бивши P-115)	Драјковце - Превалац	Код Дома културе у Драјковцу
2	IIA-250 (бивши P-115)	Драјковце - Превалац	Паркинг Штрпце
3	IIA-250 (бивши P-115)	Драјковце - Превалац	Испред Хотела „Нарцис“
4	IIA-250 (бивши P-115)	Драјковце - Превалац	На проширењу кривине „Кита“
5	IIA-250 (бивши P-115)	Драјковце - Превалац	На проширењу „Превалац“
6	IIA-249	Брезовица - Врбештица	Код аутобуске окретнице
7	IIБ-463	Брезовица - Ски центар	На паркингу Хотела „Лахор“
8	IIБ-463	Брезовица - Ски центар	На проширењу „Суви поток“
9	IIБ-463	Брезовица - Ски центар	На паркингу наплатне рампе

Пункт Доња Гуштерица – Грачаница – Општина Приштина

- Локације намењене за заустављање и дислоцирање возила када је то неопходно ради интервенције на путу при делимичном или потпуном прекиду саобраћаја

Број	Ознака пута	Деоница	Опис локације
1	Општински пут (бивши државни пут P-120)	Добротин - Јањево	Аутобуска станица у Добротину
2	Општински пут (бивши државни пут P-120)	Добротин - Јањево	Проширење код фабрике „Металац“ Јањево

Пункт Прековце – Општина Ново брдо

Локације намењене за заустављање и дислоцирање возила када је то неопходно ради интервенције на путу при делимичном или потпуном прекиду саобраћаја

Број	Ознака пута	Деоница	Опис локације
1	IIA-255	Лабјане-Бостане-Ново Брдо-Косовска Каменица	У Прековцу
2	IIA-255	Лабјане-Бостане-Ново Брдо-Косовска Каменица	На проширењу у Новом Брду
3	IIA-255	Лабјане-Бостане-Ново Брдо-Косовска Каменица	На проширењу у Бусовати
4	IIБ-467	Косовска Каменица-Стрезовце	На проширењу у Ајиновцу
5	IIA-256	Бостане - Станишор	На проширењу код Горњег Макреша
6	IIA-256	Бостане - Станишор	Проширење раскрснице за манастир Драганац

П Р И Л О Г бр. 2

**Залихе и потребне количине соли за зимско одржавање путева
у 2016/2017. години**

ПРИЛОГ бр. 2

**Залихе и потребне количине соли за зимско одржавање путева
у 2016/2017. години**

Редни број	ПРЕДУЗЕЋА ЗА ПУТЕВЕ	СО ЗА ПУТЕВЕ (t)		
		залихе	наручено	Укупно
1	"Србијааутопут" д.о.о. Београд	9.942,00	13.000,00	22.942,00
2	АД "Београд" Београд	2.378,00	1.200,00	3.578,00
3	АД "Ваљево" Ваљево	1.020,00	1.500,00	2.520,00
4	АД "Пожаревац" Пожаревац	1.168,00	500,00	1.668,00
5	"Крагујевац" д.о.о. Крагујевац	715,00	1.100,00	1.815,00
6	АД "Зајечар" Зајечар	1.769,00	3.350,00	5.119,00
7	АД "Путеви" Ужице	600,00	2.000,00	2.600,00
8	АД "Путеви" Пожега	237,00	600,00	837,00
9	АД "Путеви" Чачак	215,00	600,00	815,00
10	"Путеви" д.о.о. Ивањица	13,00	600,00	613,00
11	АД "Нови Пазар-пут" Нови Пазар	1.090,00	2.000,00	3.090,00
12	„ТРАЦЕ ПЗП Ниш" АД - Ниш	1.337,00	2.500,00	3.837,00
13	ТРАЦЕ ПЗП „Врање“ д.о.о. - Врање	1.640,00	2.500,00	4.140,00
14	АД "Крушевацпут" Крушевац	613,00	500,00	1.113,00
15	АП "Магистрала" Београд (за територију КиМ)	0,00	0,00	0,00
16	АП "Магистрала" Београд (за околину Београда)	0,00	300,00	300,00
17	"Косметпут-инжињеринг" д.о.о.	62,00	300,00	362,00
18	"МБА Миљковић" (за КиМ), Београд	35,00	300,00	335,00
19	"Војводинапут" - "Бачкапут" а.д. Нови Сад	898,00	2.000,00	2.898,00
20	Компанија "Војпут" Суботица	2.235,00	1.000,00	3.235,00
21	"Војводинапут-Зрењанин" а.д. Зрењанин	272,00	500,00	772,00
22	"Војводинапут-Панчево" а.д. Панчево	1.221,00	500,00	1.721,00
23	"Сремпут" а.д. Рума	1.357,00	3.000,00	4.357,00
24	ЈКП "Пут" Нови Сад	35,00	150,00	185,00
УКУПНО		28.852,00	40.000,00	68.852,00

ПРИЛОГ бр. 3

**Залихе и потребне количине ризле
за зимско одржавање путева у 2016/2017. години**

ПРИЛОГ бр. 3

Редни број	ПРЕДУЗЕЋА ЗА ПУТЕВЕ	РИЗЛА (t)		
		залихе	потребе	укупно
1	"Србијааутопут" д.о.о. Београд	0,00	0,00	0,00
2	ЈКП "Београд-пут" Београд	2.000,00	4.000,00	6.000,00
3	АД "Београд" Београд	1.450,00	800,00	2.250,00
4	"Магистрала" а.д. Београд	0,00	0,00	300,00
5	АД "Ваљево" Ваљево	2.166,01	5.361,02	7.527,03
6	АД "Пожаревац" Пожаревац	410,00	3.700,00	4.110,00
7	"Крагујевац" д.о.о. Крагујевац	0,00	15.000,00	15.000,00
8	АД "Зајечар" Зајечар	5.522,16	8.088,24	13.610,40
9	АД "Путеви" Ужице	0,00	7.000,00	7.000,00
10	АД "Путеви" Пожега	1.529,52	0,00	1.529,52
11	АД "Путеви" Чачак	2.100,00	3.500,00	5.600,00
12	"Путеви" д.о.о. Ивањица	0,00	7.000,00	7.000,00
13	АД "Нови Пазар-пут" Нови Пазар	362,00	7.238,00	7.600,00
14	„ТРАЦЕ ПЗП Ниш" АД - Ниш	5.500,00	9.500,00	15.000,00
15	ТРАЦЕ ПЗП „Врање" д.о.о. Врање	870,00	7.030,00	7.900,00
16	АД "Крушевацпут" Крушевац	0,00	6.000,00	6.000,00
17	АП "Магистрала" Београд	0,00	900,00	900,00
18	"Косметпут- инжињеринг" д.о.о.	60,00	1.440,00	1.500,00
19	"МБА Миљковић" (за КиМ), Београд	35,00	1.515,00	1.550,00
20	"Војводинапут" - "Бачкапут" а.д. Нови Сад	0,00	0,00	0,00
21	Компанија "Војпут" Суботица	0,00	0,00	0,00
22	"Војводинапут-Зрењанин" а.д. Зрењанин	0,00	0,00	0,00
23	"Војводинапут-Панчево" а.д. Панчево	0,00	0,00	0,00
24	"Сремпут" а.д. Рума	0,00	0,00	0,00
25	ЈКП "Пут" Нови Сад	0,00	0,00	0,00
УКУПНО		19.838,68	82.711,24	102.549,92

П Р И Л О Г бр. 4

**Количине хладне асфалтне масе
за зимско одржавање путева у 2016/2017. години**

ПРИЛОГ бр. 4

**Количине хладне асфалтне масе за зимско
одржавање путева за сезону 2016/2017**

Редни број	ПРЕДУЗЕЋА ЗА ПУТЕВЕ	ХЛАДНА АСФАЛТНА МАСА ЗА ПУТЕВЕ (t)
1	"Србијааутопут" д.о.о. Београд	300,00
2	ЈКП "Београд-пут" Београд	25,00
3	АД "Београд" Београд	50,00
4	"Магистрала" а.д. Београд (за Београд)	15,00
5	АД "Ваљево" Ваљево	75,00
6	АД "Пожаревац" Пожаревац	50,00
7	АД "Крагујевац" Крагујевац	50,00
8	АД "Зајечар" Зајечар	100,00
9	АД "Путеви" Ужице	50,00
10	АД "Путеви" Пожега	25,00
11	АД "Путеви" Чачак	25,00
12	"Путеви" д.о.о. Ивањица	25,00
13	АД "Нови Пазар-пут" Нови Пазар	50,00
14	„ТРАЦЕ ПЗП Ниш" АД - Ниш	100,00
15	"ТРАЦЕ ПЗП Врање" д.о.о. Врање	75,00
16	АД "Крушевацпут" Крушевац	50,00
17	АП "Магистрала" Београд (за КиМ)	10,00
18	"Косметпут- инжињеринг" д.о.о.	10,00
19	"МБА Миљковић" (за КиМ), Београд	10,00
20	"Војводинапут" - "Бачкапут" а.д. Нови Сад	110,00
21	Компанија "Војпут" Суботица	110,00
22	"Војводинапут-Зрењанин" а.д. Зрењанин	25,00
23	"Војводинапут-Панчево" а.д. Панчево	25,00
24	"Сремпут" а.д. Рума	125,00
25	ЈКП "Пут" Нови Сад	10,00
УКУПНО:		1.500,00

ПРИЛОГ бр. 5

ПРЕГЛЕД ВОЗИЛА, МАШИНА, ОПРЕМЕ И РАДНЕ СНАГЕ У СМЕНИ

ПРИЛОГ бр. 5

ПЛАН ЗИМСКОГ ОДРЖАВАЊА 2016/2017.
ПРЕГЛЕД ВОЗИЛА, МАШИНА, ОПРЕМЕ И РАДНЕ СНАГЕ У СМЕНИ

редни број	Предузеће	ВОЗИЛА		МАШИНЕ					ОПРЕМА			РАДНА СНАГА У СМЕНИ				Број пунктова
		пугарско возило	камион снегочистач	утоваривач	грејдер	булдозер	специјално возило са флазом	аутодизалица	раоник	вучени посипач	ротациони посипач	Техничар	возач	машиниста	радник	
ДРЖАВНИ ПУТЕВИ IА РЕДА (АУТОПУТЕВИ)																
1	„Србијааутопут“ д.о.о.-Београд	21	99	21	5	2	0	2	99	0	99	21	120	30	141	21
2	"Сремпут" - Рума	5	18	5	3	0	2	1	18	6	12	5	23	11	28	5
3	Компанија "Војпут" - Суботица	2	12	3	2	0	2	1	12	5	7	2	14	8	16	2
4	"Војводинапут- Бачкапут" – Н.Сад	3	14	3	2	0	2	1	14	0	14	3	17	8	20	3
УКУПНО IА:		31	143	32	12	2	6	5	143	11	132	31	174	57	205	31

редн и број	Предузеће	ВОЗИЛА	МАШИНЕ	ОПРЕМА	РАДНА СНАГА У СМЕНИ	
-------------------	-----------	--------	--------	--------	------------------------	--

		пугарско возило	камион снегочистач	утоваривач	грејдер	булдозер	специјално возило са флезом	аутодизалица	раоник	вучени посипач	ротациони посипач	Техничар	возач	машиниста	радник	Број пунктова
ДРЖАВНИ ПУТЕВИ IB, IIA и IIB реда																
1	"Београд" ад - Београд	10	43	11	5	0	0	0	43	24	19	9	53	16	63	9
2	"Ваљево" ад - Ваљево	11	33	16	5	1	5	0	33	22	10	11	44	27	55	11
3	"Пожаревац" ад - Пожаревац	7	22	7	3	0	0	0	22	10	12	7	29	10	36	7
4	"Зајечар" ад - Зајечар	10	38	10	5	0	2	0	38	27	13	10	48	17	58	10
5	"ТРАЦЕ ПЗП Ниш" АД - Ниш	8	28	11	5	4	1	0	28	22	6	8	36	21	44	8
6	ТРАЦЕ ПЗП „Врање“ д.о.о. - Врање	10	28	13	3	3	3	1	28	25	3	10	38	23	48	10
7	"Крагујевац" ад - Крагујевац	9	24	9	2	0	0	0	24	16	8	9	33	11	42	9
8	АД "Крушевацпут" - Крушевац	5	14	5	2	1	0	0	14	2	12	5	19	8	24	5
9	АД "Путеви" - Ужице	5	23	7	6	8	0	2	23	23	0	5	28	23	33	5
10	АД "Нови Пазар-пут" - Нови Пазар *	9	22	9	3	2	4	0	22	16	6	9	31	18	40	9
11	АД "Путеви" - Чачак	3	10	3	1	1	0	0	10	8	2	3	13	5	16	3
12	ЈКП "Београд- пут" - Београд	6	17	6	2	1	1	0	17	8	9	6	23	10	29	6
13	АД "Путеви" - Пожега	3	8	6	2	1	0	0	8	6	2	3	11	9	14	3
14	"Путеви" АД - Ивањица	2	7	5	2	2	2	0	7	4	3	2	9	11	11	2
15	"Косметпут-инжињеринг" доо.	2	4	2	2	1	0	0	4	2	2	2	6	5	8	2
16	"МБА Миљковић" (за КиМ) - Београд	2	4	2	2	1	0	0	4	2	2	2	6	5	8	2
17	АД "Магистрала" – Београд КиМ	4	5	4	0	0	0	0	5	0	5	4	9	4	13	4
18	"Војводинапут-Бачкапут" – Н.Сад	6	23	6	3	0	1	0	23	17	6	6	29	10	35	6
19	АД "Сремпут" - Рума	3	15	3	2	0	1	0	15	11	4	3	18	6	21	3
20	Компанија "Војпут" - Суботица	6	27	6	3	1	1	0	27	22	5	6	33	11	39	6
21	АД "Војводинапут" - Зрењанин	3	10	3	2	1	0	0	10	1	9	3	13	6	16	3
22	АД "Војводинапут" - Панчево	6	16	6	2	1	1	0	16	10	6	6	22	10	28	6
23	ЈКП "Пут" - Н. Сад	1	3	1	1	0	0	0	3	0	3	1	4	2	5	1
24	"Магистрала" а.д. на територији централне Србије	3	5	3	1	0	0	0	5	2	3	3	8	4	11	3
УКУПНО:		134	429	154	64	29	22	3	429	280	150	133	563	272	697	133
СВЕГА:		165	572	186	76	31	28	8	572	291	282	164	737	329	902	164
		737	329					1145			2132					

НАПОМЕНА:

1. Број **путарских возила** = број **пунктова** = број **техничара**
2. Број **пунктова** \leq број **утоваривача** (углавном је једнако, али неко има више утоваривача због тешког терена)
3. Број **камиона снегочистача** = број **раоника** = број **вучених** посипача + број **ротационих** посипача
4. Број **радника** у смени = број **вучених** посипача + број **ротационих** посипача * 1 + број **путарских возила** * 2
5. Поред броја техничара из табеле, у сваком предузећу ће се обрачунавати и рад **само једног инжењера (техничара) задуженог за информисање, без обзира на категорију путева које одржава**. Дакле, уколико је у питању предузеће које одржава и деонице аутопута и путеве IB, IIA и IIB реда, признаваће се рад само једног инжењера (техничара) за информисање који ће извештавати за целокупну мрежу путева за коју је задужено предузеће.

На подручју Пештери и Голије формирају се Одељења у Карајукића бунарима у саставу пункта Дуга Пољана (опремљено са комбинирком са плугом и булдозером) и одељење Голија у саставу пункта Нови Пазар (опремљено са комбинирком са плугом и утоварном лопатом и камион са дуплом вучом, раоником и вученим посипачем).

Планом зимске службе нису предвиђене машине комбинирке са клинастим плуговима и фрезом за одбацивање снега које се користе се на путевима Пештери и Голије и то:

Пункт Сјеница комбинирка са плугом.

Пункт Дуга Пољана комбинирка са фрезом.

Одељење Карајукића бунари у саставу пункта Дуга Пољана комбинирка са плугом.

Пункт Тутин комбинирка са плугом.

Одељење Голија у саставу пункта Нови Пазар комбинирка са плугом.

Укупно пет комбинирки. Рад комбинирки искључује дежурство камиона.

Аутодизалица се ангажује према Плану зимске службе 2016/17 и плаћа се само ефективни рад.

Налози штабова ЈП «Путеви Србије» обавезујући су за штабове зимске службе у предузећима. У случају различитих временских услова на појединим подручјима, штаб предузећа уз сарадњу са надзорним органима, може донети конкретну одлуку о степену ангажованости, машина и људства. Они су дужни да о томе обавесте одговарајући штаб ЈП „Путеви Србије“. Штабови предузећа за путеве су дужни да непрекидно сарађују са надлежном саобраћајном полицијом и да о свим плановима везаним за обуставу саобраћаја, као и отварање деонице за саобраћај обавесте јавност.

ЈП „Путеви Србије“ ће у сарадњи са Министарством за унутрашње послове Србије - Управом саобраћајне полиције, контролисати степен припремљености зимске службе, прихватити сугестије са њихове стране и координирати активности, нарочито када се ради о обуставама саобраћаја на деоницама подложним завејавању и могућим застојима саобраћаја и спроводити стриктну контролу квалитета пнеуматика на тешким теретним возилима које су начешће узрок проклизавања возила на успонима и блокаде саобраћаја.

Посебну пажњу при организацији одржавања, обустави саобраћаја и обавештавања јавности треба поклонити следећим деоницама путева:

- а) мосту "Газела", превоју Бубањ Поток, Бегалчишко Брдо и превој "Мечка" на аутопуту;
- б) превоју Честобродица на путу Параћин – Зајечар (600 м.н.в);
- в) успону Рушањ и Рудник на Ибарском путу;
- г) превоју Златибор, (1000 м.н.в.);
- д) превоју Попадија (Мајданпек – Неготин);
- ђ) превоју Тресибаба (Књажевац – Ниш);
- е) превоју Светиња (Топола – Крагујевац);
- ж) превојима на Фрушкој Гори (Иришки Венац, Банстол),
- з) ширим подручјима Таре, Црне Траве и Сјенице,
- и) мосту код Бешке на путу Београд - Нови Сад,
- ј) превој Јарам на путу Брзеће-Копаноник,
- к) мост преко Саве, обилазница Добановци-Остружница
- л) зона моста Пријеворац на реконструисаној деоници М-21, између Борове Главе и Кокиног Брода.
- љ) обилазница Београда од Сектора-3 (река Сава) до краја Сектора-5 (Стражевица) и КРУЖНИ ПУТ,
- м) нови мост „Батајница“ са рампама, у петљи Батајница.

За Сектор за одржавање државних путева
I и II реда

.....

**ЈП «Путеви Србије»
В.Д. директора**

.....
Зоран Дробњак, дипл. грађ. инж.