

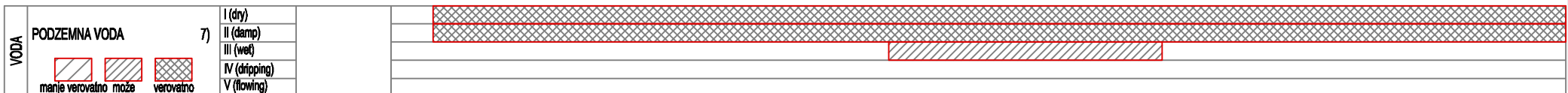
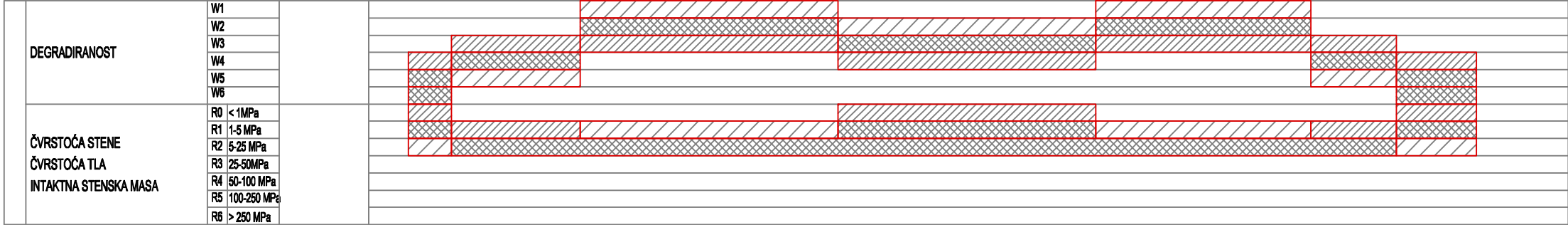
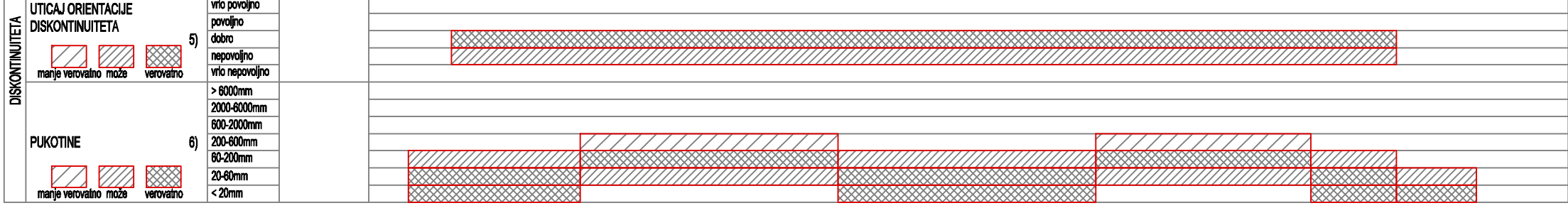
LEGENDA

- ALUVIJALNA TLA (GLINCI, MELJAVCI, PESKI)
- ZEMLJINE IN ZEMLJINAM PODOBNI MATERIALI (PREPERINSKI POKROV, REZIDUALNA ZEMLJINA W5, POPOLNOMA PREPERELA HRIBINA W5)
- LAPOROVITI GLINAVEC, MELJEVAC, PEŠČAR, PESKI, RAZPOKANO IN RAZPADLO ZARADI POVRŠINSKEGA PREPEREVANJA
- LAPOROVITI GLINAVEC, MELJEVAC (< 50%), PEŠČAR & PESKI (> 50%)
- LAPOROVITI GLINAVEC, MELJEVAC (> 70%), PEŠČAR & PESKI (< 30%)
- TEKTONSKI VRLO OŠTEČENA
- TEKTONSKI OŠTEČENA
- PRELOM, DOMNEVEN
- PLASTIVITOST

DEO TUNELA	PRIVREMENI ISKOP				STENSKA MASA TUNELA								PRIVREMENI ISKOP		
PROFIL	500	501	502	503	504	505	506	507	508	509	510	511	512	513	514
STACIONAŽA [km]	12+460	12+500	12+520	12+540	12+560	12+580	12+600	12+620	12+640	12+660	12+680	12+700	12+720	12+740	12+760
NADSLOJ (cca) [m]			5	12	20	28	33	35	36	31	22	15	8		

LITOLOGIJA	4) TEKTONSKA ENOTA	
	GEOLOŠKA ENOTA	ALUVIJ
	OPIS STENSKE MASE (LITOLOGIJA)	GLINCI MELJI PESKI
		TERCIAR: M1/2, PEŠČANI LAPORAC, PEŠČAR PROMENE LAPOROVITIH GLINCA, MELJEVACA, PEŠČARA I PESKA LAPOROVITI GLINCI & MELJEVAC: > 70% PEŠČAR & PESAK: < 30%

TIP STENSKE MASE	8)	verovatno manje verovatno	GT2b GT2a, GT3a	GT2a GT2b, GT3b	GT2b, GT3b GT2a	GT2a GT2b, GT3b	GT2b, GT3a GT2a, GT3b
------------------	----	------------------------------	--------------------	--------------------	--------------------	--------------------	--------------------------



br./no.	promena/change	datum/date	ime/name

klijent/client:

naslov/title: SRSDD Standardni crteži putnih detalja u Republici Srbiji
SRSDD Serbian road standard detail drawings

crtež/drawing: Uzdužni geološki profil
Longitudinal geological profile

razmera/scale: 1:1250 datum/date: 30.4.2012 strana/page: 7.3.2